


КОНЦЕПЦИЯ БЛАГОУСТРОЙСТВА ПАРКА ВЕТЕРАНОВ



СОДЕРЖАНИЕ

Расположение участка в структуре города	3	Фрагмент. Детская площадка	50
Функциональность окружающей застройки	4	Детская площадка. Визуализация	51-52
Пешеходная доступность	5	Ведомость игровых МАФ	53-54
Транспортная доступность	6	Фрагмент. Спортивная площадка	55
Велодорожная интенсивность	7	Павильон мастерская. Визуализация	56
Зеленые участки	8	Ведомость спортивного оборудования	57-58
Существующее положение	9	Профиль	59-60
Функциональное зонирование	10	Ведомость уличной мебели	61
Фотофиксация	11-21	Расположение уличной мебели	62
Существующие протопы	22	Ведомость уличной мебели	63
Опорный план	23	Расположение уличной мебели	64
Существующие покрытия	24	Информационный стенд	65
Существующее ограждение	25	Навигационный указатель	66
Существующие скамьи	26	Ведомость освещения	67
Существующее освещение	27-28	Расположение опор освещения	68
Существующие элементы благоустройства	29-30	Реставрация. Мемориальный комплекс	69
История	32	Ведомость материалов	70
Идеология	33	Покрытия	71
Соучаствующее проектирование	34-35	Новогоднее оформление парка	72-73
Проектный генплан	36		
Функциональное зонирование	37		
Фрагмент. Площадь у мемориала	38		
Входная группа. Архитектурное решение	39		
Фрагмент. Променад	40		
Голубятня. Архитектурное решение	41		
Павильон мастерская. Архитектурное решение	42		
Павильон туалета. Архитектурное решение	43		
Склад для инвентаря. Архитектурное решение	44		
Фрагмент. Площадь с фонтаном	45		
Фонтан. Архитектурное решение	46		
Фонтан. Визуализация	47		
Лента памяти. Архитектурное решение	48		
Ограда с кустами. Архитектурное решение	49		



АНАЛІЗ

РАСПОЛОЖЕНИЕ УЧАСТКА В СТРУКТУРЕ ГОРОДА

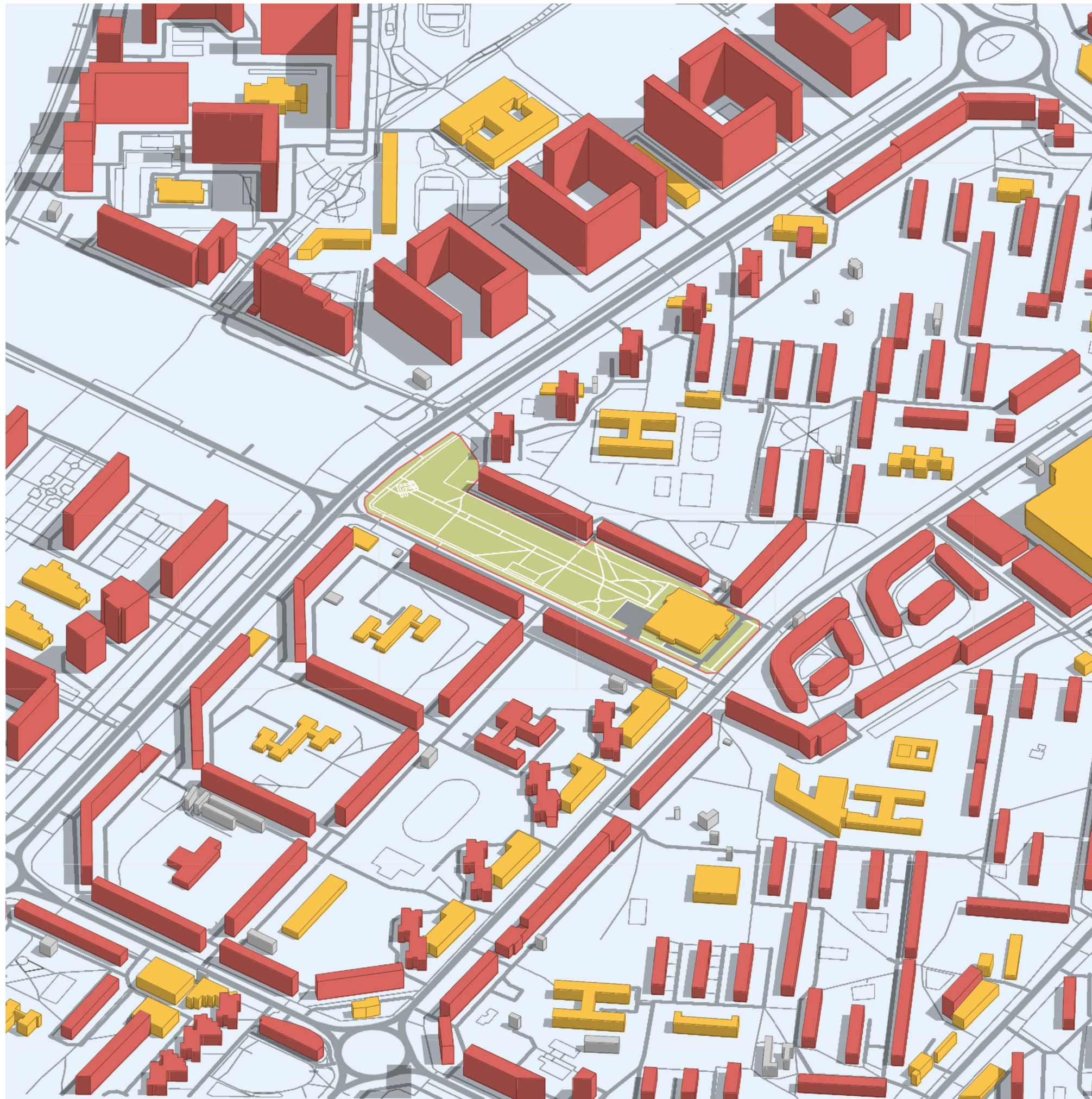


Участок проектирования расположен в городе Мытищи, на пересечении ул. Юбилейная и бульв. Ветеранов.

УСЛОВНЫЕ ОБОЗНАЧЕНИЯ

 - участок проектирования

ФУНКЦИОНАЛЬНОЕ НАЗНАЧЕНИЕ ОКРУЖАЮЩЕЙ ЗАСТРОЙКИ

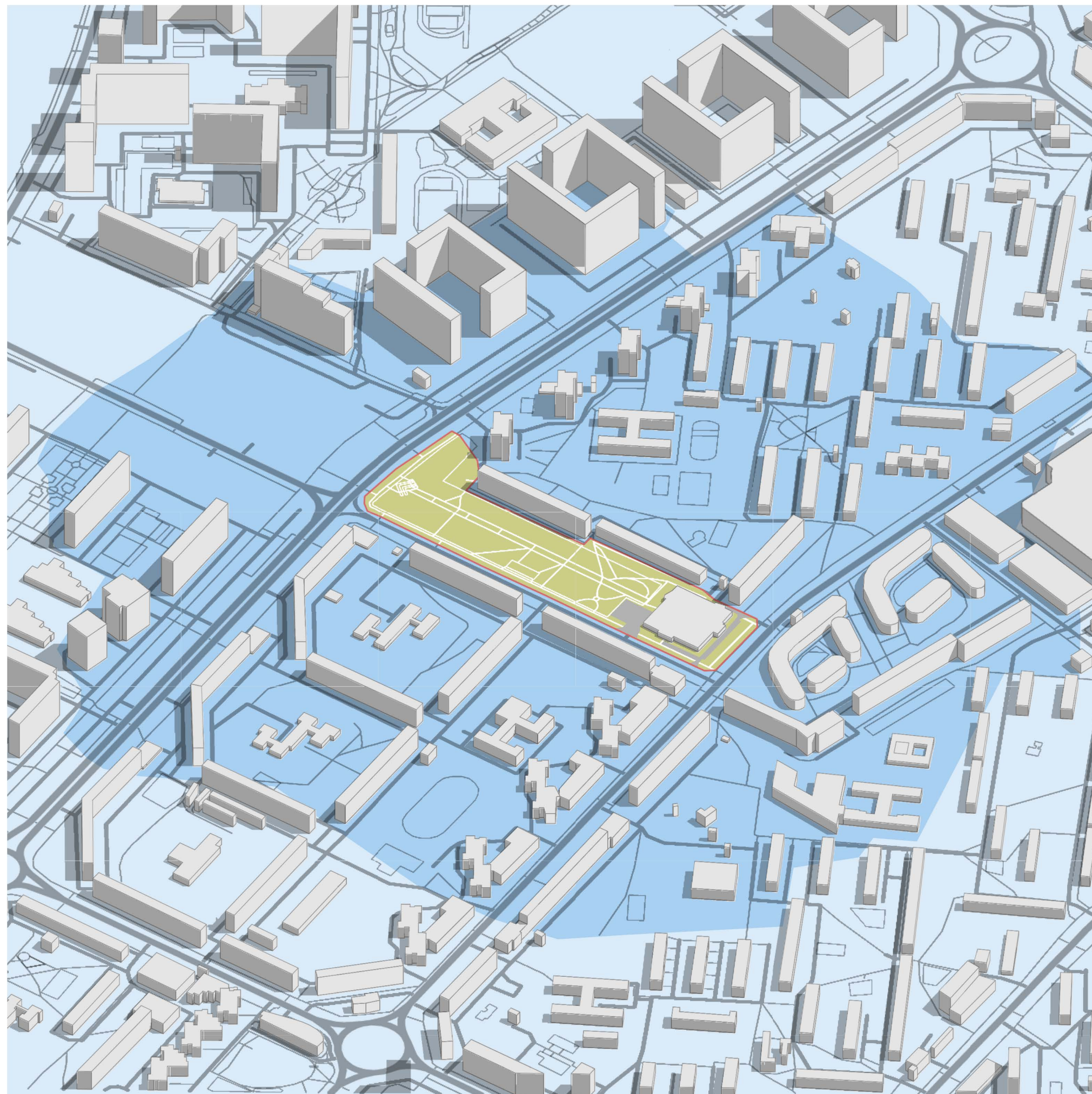


Участок проектирования окружен, преобладающе, жилой высокоэтажной и среднеэтажной застройкой. На севере от участка располагается строящийся ЖК Ярославский, в перспективе повышающий нагрузку на участок благоустройства.

УСЛОВНЫЕ ОБОЗНАЧЕНИЯ




- - жилые здания
- - общественные здания
- - нежилые здания
- - граница проектирования

ПЕШЕХОДНАЯ ДОСТУПНОСТЬ

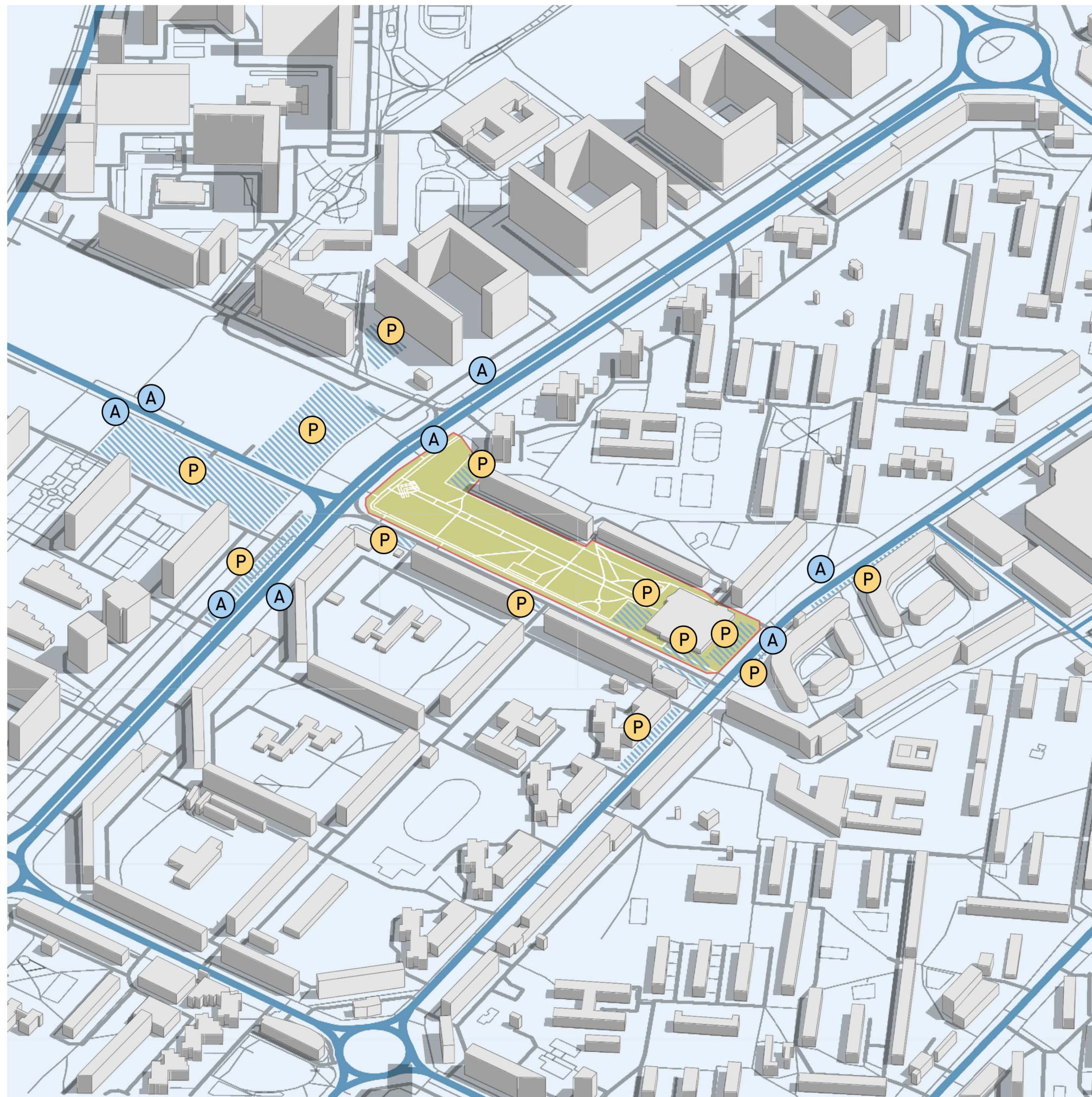


Так как участок проектирования расположен в центральной части города, зона доступности распределяется равномерно по периметру участка. Основным фактором более быстрой доступности участка являются крупные городские улицы и второстепенные проезды внутри примыкающих районов. Зоны доступности определены из расчета средней скорости среднестатистического жителя города.

УСЛОВНЫЕ ОБОЗНАЧЕНИЯ






-  - пешая доступность 10 минут
-  - пешая доступность 20 минут
-  - граница проектирования

ТРАНСПОРТНАЯ ДОСТУПНОСТЬ

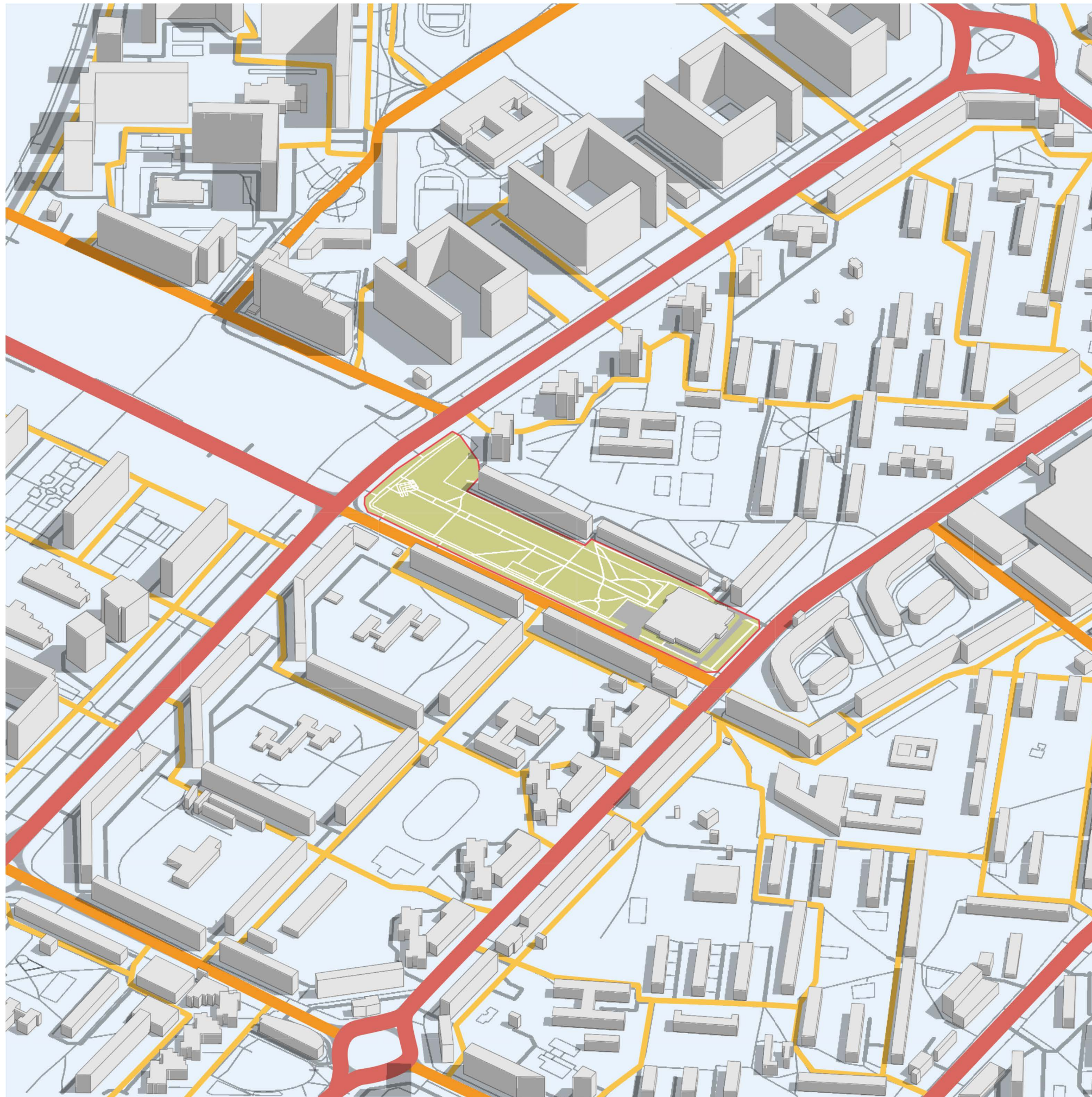


Вблизи участка расположены остановочные пункты городского общественного транспорта, а сами основные транспортные маршруты проходят вдоль него. Также по периметру участка расположены городские паркинги и парковочные места вдоль улиц, где можно припарковать свой личный автомобиль.

УСЛОВНЫЕ ОБОЗНАЧЕНИЯ





-  - территории парковок
-  - маршруты общественного транспорта
-  - автобусные остановки
-  - парковка
-  - граница проектирования

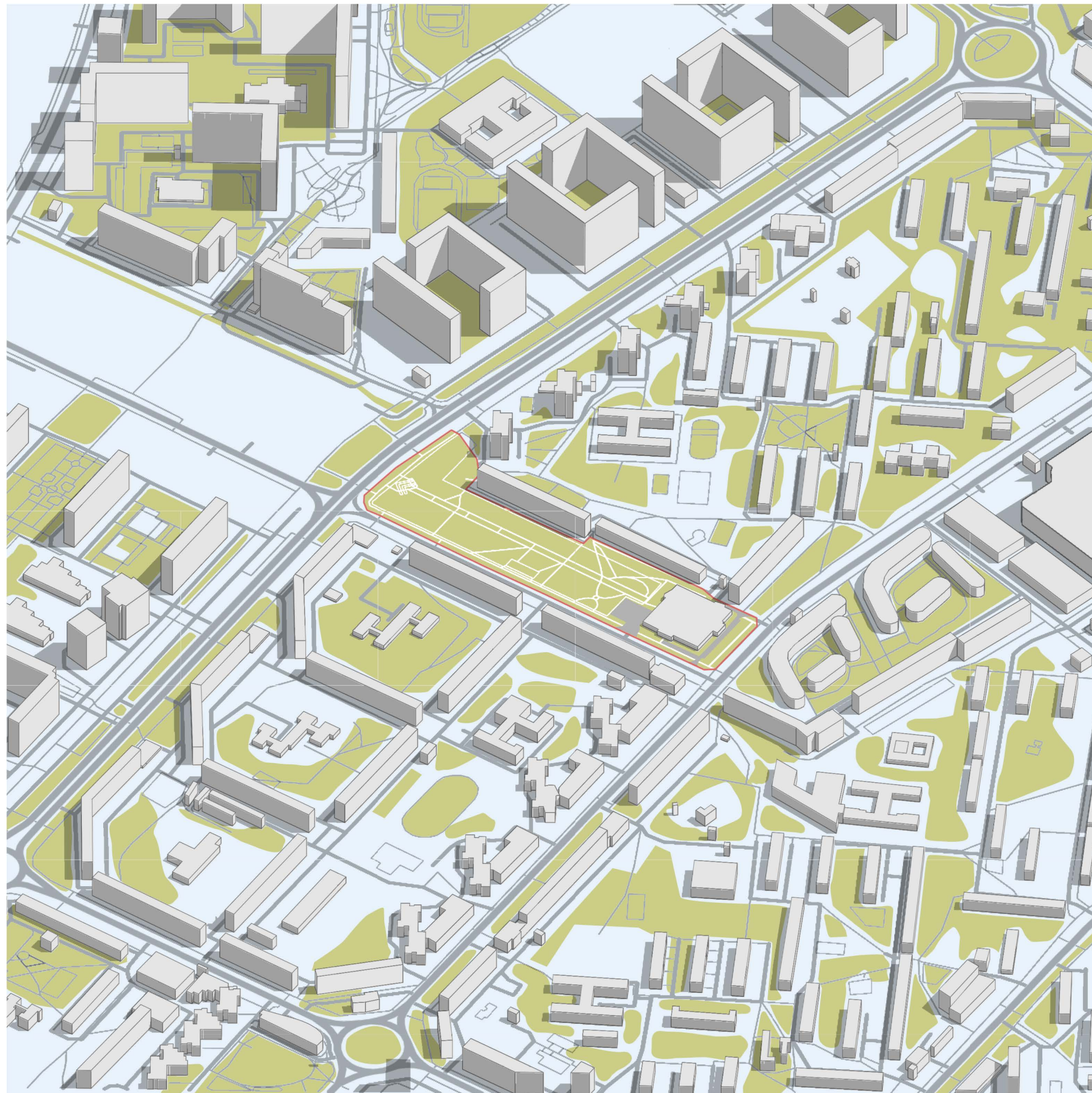
ИНТЕНСИВНОСТЬ ВЕЛОДВИЖЕНИЯ



Велодорожная сеть города, в основном, повторяет все основные пешеходные и транспортные маршруты окружающего городского контекста. Все второстепенные велопотоки, исходящие из жилых массивов, сливаются в основные транспортные артерии города.

УСЛОВНЫЕ ОБОЗНАЧЕНИЯ

-  - высокая интенсивность велодвижения
-  - средняя интенсивность велодвижения
-  - низкая интенсивность велодвижения
-  - граница проектирования



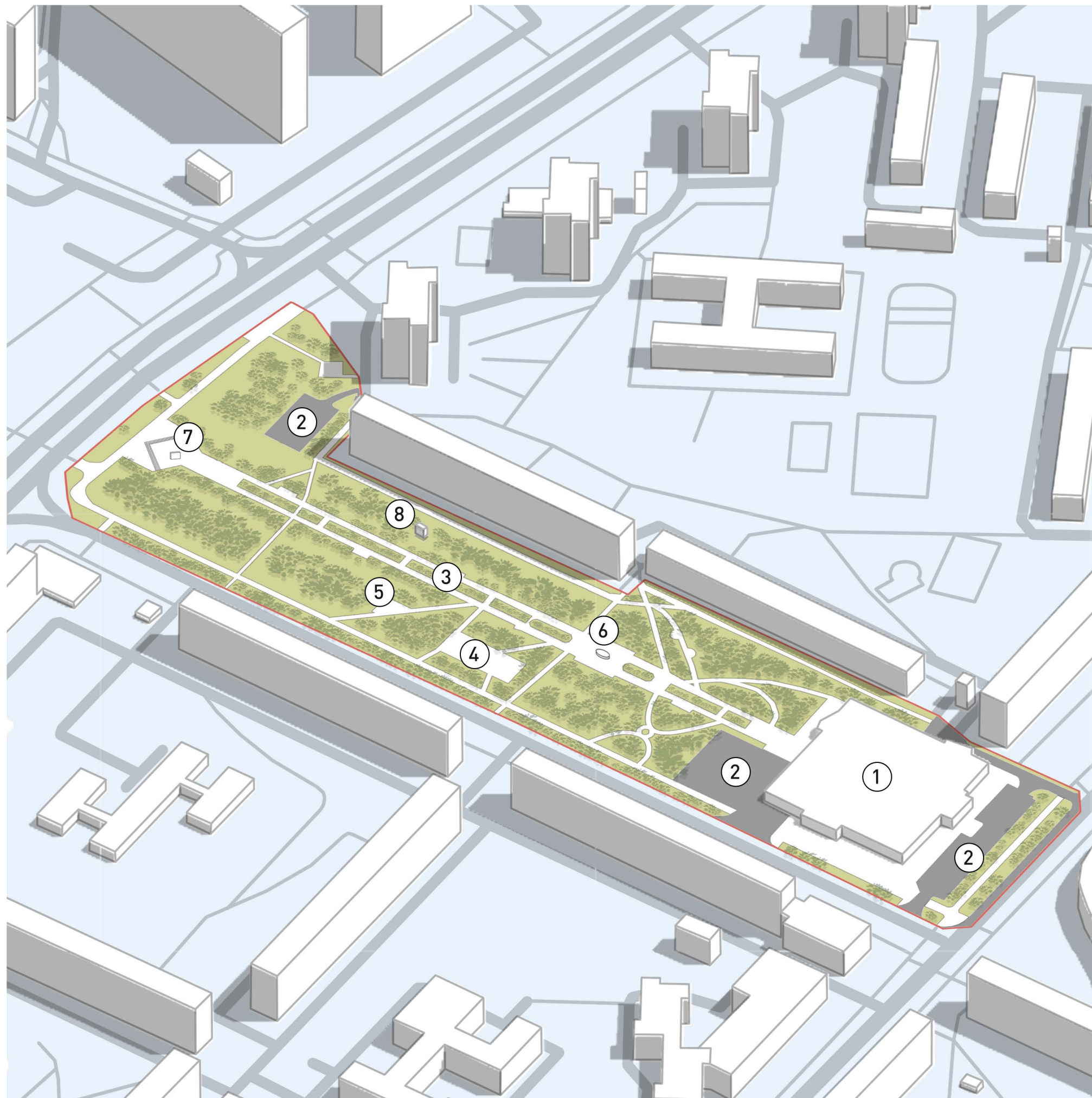
Преобладающая часть городской территории представляет собой покрытие зелеными кластерами. В основном, это внутренние дворы жилых домов, придомовые территории, пустыри, санитарные зоны, парки, скверы, бульвары и т. д. Рассматриваемый участок является одним из больших по территории зеленым пятном в границах города.

УСЛОВНЫЕ ОБОЗНАЧЕНИЯ

■ - озеленение

— - граница проектирования

СУЩЕСТВУЮЩЕЕ ПОЛОЖЕНИЕ



Существующее благоустройство участка представляет собой регулярную парковую сетку с основным променадом во всю его длину и примыкающим к нему второстепенных дорожек. На территории существует мемориальный комплекс, фонтан, детская площадка, спортивная площадка, парковка и торговый центр.

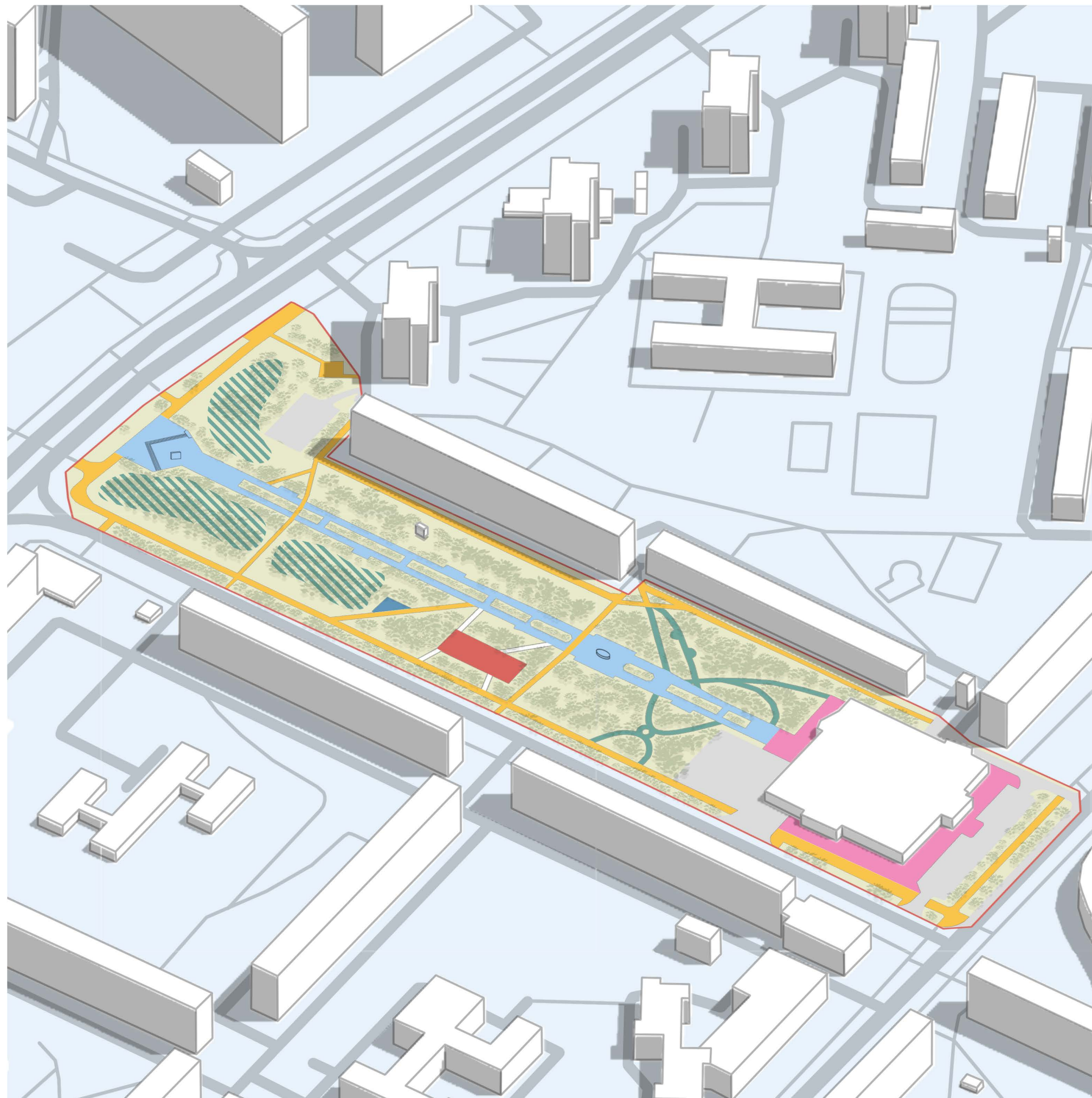
Площадь участка проектирования составляет 4.78 га.

ЭКСПЛИКАЦИЯ

1. Торговый центр
2. Парковка
3. Центральный променад
4. Детская площадка
5. Спортивная площадка
6. Фонтан
7. Памятник Распоповой Н.М.
8. Голубятня








УСЛОВНЫЕ ОБОЗНАЧЕНИЯ

- - здания
- - пешеходные тропинки
- - асфальтовое покрытие
- - существующее озеленение
- - граница проектирования



Основная функция участка - рекреационная. По центральному променаду и на площадках отдыхают местные жители. Также по периметру участка проходят пешеходные маршруты, используемые, в основном, для преодоления проложенного маршрута, минуя основную зону пребывания людей на участке. Одним из центров притяжения участка является торговый центр.

УСЛОВНЫЕ ОБОЗНАЧЕНИЯ

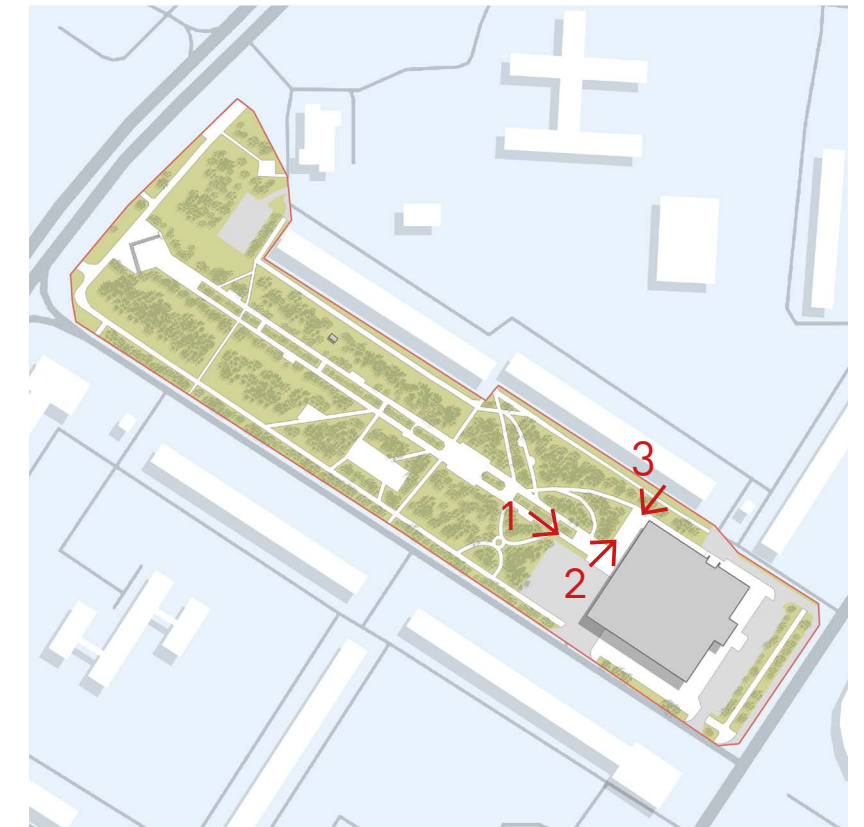
-  - зона променада
-  - детская зона
-  - транзитная зона
-  - зона тихого отдыха
-  - общественная зона у ТЦ
-  - спортивная зона
-  - граница проектирования



По обеим сторонам ТЦ, от ул. Летная существуют пешеходные проходы на территорию сквера. Пешеходные тротуары нуждаются в обновлении покрытия. Отсутствует городская навигация на территории сквера.



- УСТАРЕВШЕЕ ПОКРЫТИЕ ДОРОЖЕК
- ОТСУТСТВИЕ НАВИГАЦИИ
- ОТКРЫТЫЙ ГРУНТ
- НЕУДОВ-ОЕ СОСТОЯНИЕ ГАЗОНА



Один из главных входов в ТЦ находится со стороны сквера. На прилегающей площади расположены торговые точки и другая уличная мебель. Состояние ул. Отсутствует городская навигация на территории сквера.



- УСТАРЕВШЕЕ ПОКРЫТИЕ ДОРОЖЕК
- ОТСУТСТВИЕ НАВИГАЦИИ
- ОТКРЫТЫЙ ГРУНТ
- НЕУДОВ-ОЕ СОСТОЯНИЕ ГАЗОНА



Центральный променад является главной зоной пребывания людей. Расположен вдоль всей территории парка. Двойная пешеходная дорожка, разделенная плеядой цветочных клумб. К нему примыкают второстепенные дорожки, ведущие к другим функциональным зонам.

- УСТАРЕВШЕЕ ПОКРЫТИЕ ПЛОЩАДИ
- УСТАРЕВШАЯ УЛИЧНАЯ МЕБЕЛЬ
- ОТСУТСТВИЕ НАВИГАЦИИ
- НЕУДОВ-ОЕ СОСТОЯНИЕ ГАЗОНА
- УСТАРЕВШЕЕ И РАЗНОЕ ОСВЕЩЕНИЕ





Центральный променад является главной зоной пребывания людей. Расположен вдоль всей территории парка. Двойная пешеходная дорожка, разделенная плеядой цветочных клумб. К нему примыкают второстепенные дорожки, ведущие к другим функциональным зонам.



- УСТАРЕВШЕЕ ПОКРЫТИЕ ПЛОЩАДИ
- УСТАРЕВШАЯ УЛИЧНАЯ МЕБЕЛЬ
- ОТСУТСТВИЕ НАВИГАЦИИ
- НЕУДОВ-ОЕ СОСТОЯНИЕ ГАЗОНА
- УСТАРЕВШЕЕ И РАЗНОЕ ОСВЕЩЕНИЕ



1



Центральный променад является главной зоной пребывания людей. Расположен вдоль всей территории парка. Двойная пешеходная дорожка, разделенная плеядой цветочных клумб. К нему примыкают второстепенные дорожки, ведущие к другим функциональным зонам. В парке располагается фонтан и голубятня с хозяйственными помещениями.





2



3

- УСТАРЕВШЕЕ ПОКРЫТИЕ ПЛОЩАДИ
- УСТАРЕВШАЯ УЛИЧНАЯ МЕБЕЛЬ
- ОТСУТСТВИЕ НАВИГАЦИИ
- НЕУДОВО-ОЕ СОСТОЯНИЕ ГАЗОНА
- МАЛОФУНКЦИОНАЛЬНЫЙ ФОНТАН
- НЕУДОВЛЕТВОРИТЕЛЬНЫЙ ВИД ГОЛУБЯТНИ
- УСТАРЕВШЕЕ И РАЗНОЕ ОСВЕЩЕНИЕ



Мемориальное пространство представляет собой вымощенный каскад, центром которого является памятник Герою Советского Союза летчице Нине Максимовне Распоповой. Подпорные стены отделаны темным гранитом. Организован пандус с перилами в два уровня. Мощение площади и гранитная отделка находится в неудовлетворительном состоянии.

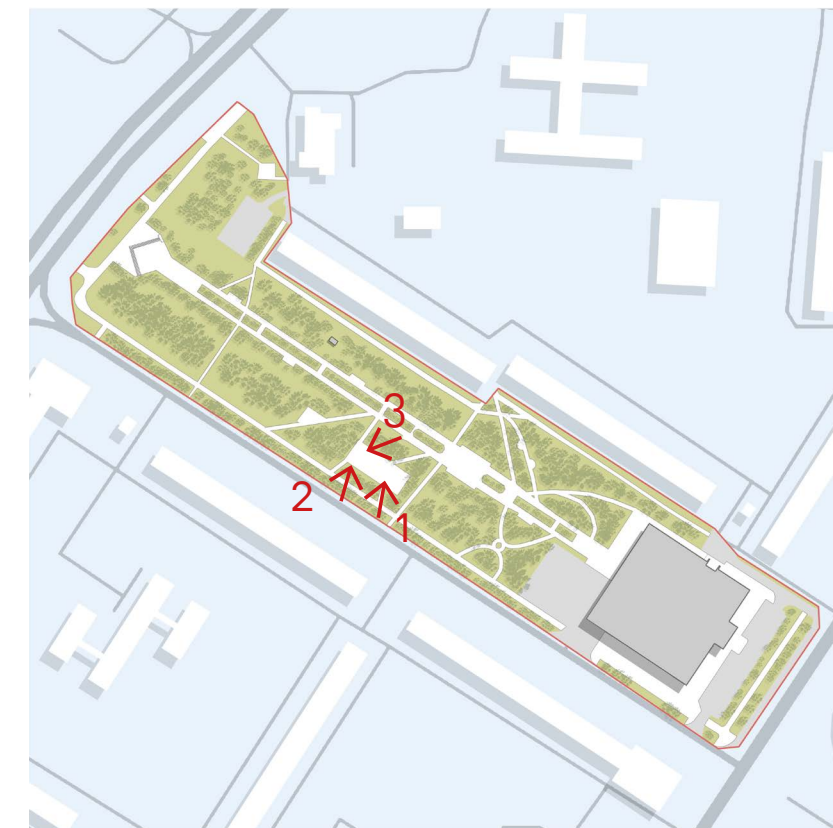
- УСТАРЕВШЕЕ ПОКРЫТИЕ ПЛОЩАДИ
- ТРЕБУЕТСЯ РЕМОНТ ГРАНИТНЫХ ПЛИТ
- ОТСУТСТВИЕ НАВИГАЦИИ
- УСТАРЕВШЕЕ ОСВЕЩЕНИЕ



Детская площадка на территории парка является единственным пространством для детей, поэтому на ней сконцентрировано большое количество детей и родителей. Существующие детские МАФ ориентированы на детей разного возраста, однако не удовлетворяют потребности маломобильных детей с ограничениями.

- УСТАРЕВШЕЕ ПОКРЫТИЕ ПЛОЩАДКИ
- ОТСУТСТВИЕ МАФ ДЛЯ МГН
- ОТСУТСТВИЕ НАВИГАЦИИ
- НЕУДОВ-ОЕ СОСТОЯНИЕ ГАЗОНА
- УСТАРЕВШЕЕ ОСВЕЩЕНИЕ ПЛОЩАДКИ

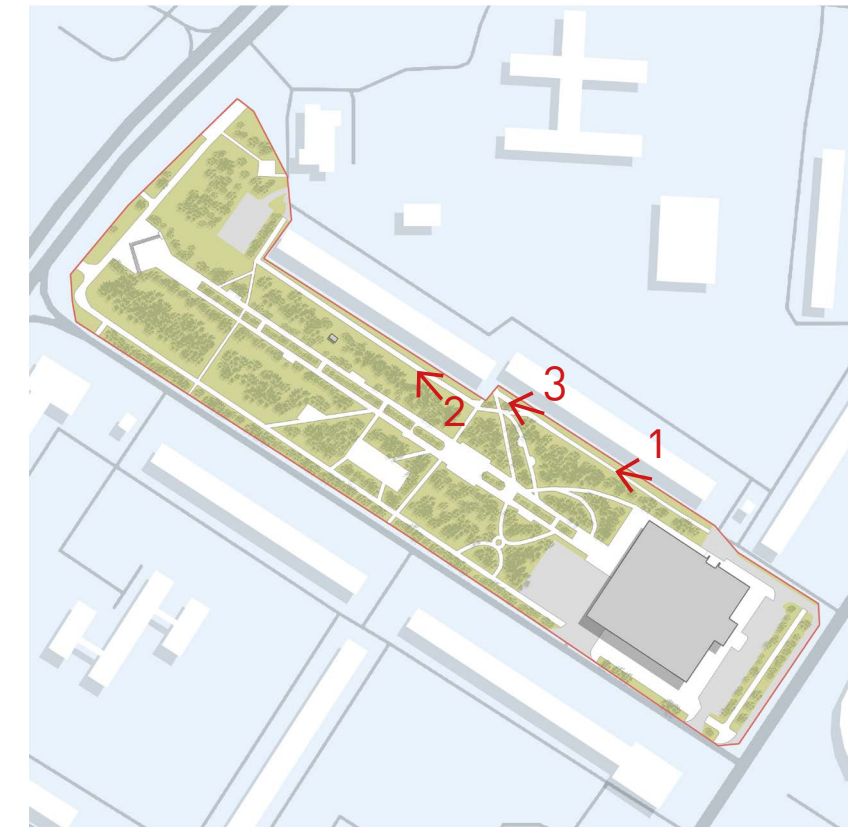




Детская площадка на территории парка является единственным пространством для детей, поэтому на ней сконцентрировано большое количество детей и родителей. Существующие детские МАФ ориентированы на детей разного возраста, однако не удовлетворяют потребности маломобильных детей с ограничениями.

- УСТАРЕВШЕЕ ПОКРЫТИЕ ПЛОЩАДКИ
- ОТСУТСТВИЕ МАФ ДЛЯ МГН
- ОТСУТСТВИЕ НАВИГАЦИИ
- НЕУДОВ-ОЕ СОСТОЯНИЕ ГАЗОНА
- УСТАРЕВШЕЕ ОСВЕЩЕНИЕ ПЛОЩАДКИ

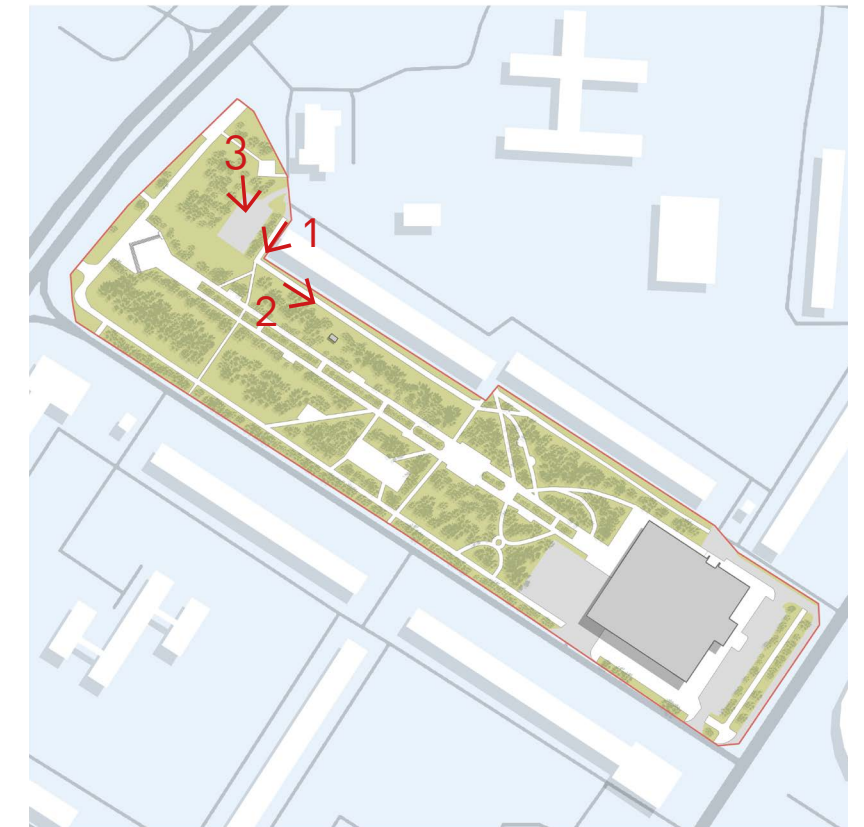




Второстепенные маршруты служат в качестве транзитных маршрутов или для тихих прогулок по парку. На маршрутах отсутствует освещение, поэтому вечернее и ночное пребывание на данном участке некомфортное.



- УСТАРЕВШЕЕ ПОКРЫТИЕ ДОРОЖЕК
- ОТСУТСТВИЕ НАВИГАЦИИ
- ОТСУТСТВИЕ ОСВЕЩЕНИЯ
- НЕУДОВ-ОЕ СОСТОЯНИЕ ГАЗОНА



Второстепенные маршруты служат в качестве транзитных маршрутов или для тихих прогулок по парку. На маршрутах отсутствует освещение, поэтому вечернее и ночное пребывание на данном участке некомфортное.



- УСТАРЕВШЕЕ ПОКРЫТИЕ ДОРОЖЕК
- ОТСУТСТВИЕ НАВИГАЦИИ
- ОТСУТСТВИЕ ОСВЕЩЕНИЯ
- НЕУДОВ-ОЕ СОСТОЯНИЕ ГАЗОНА

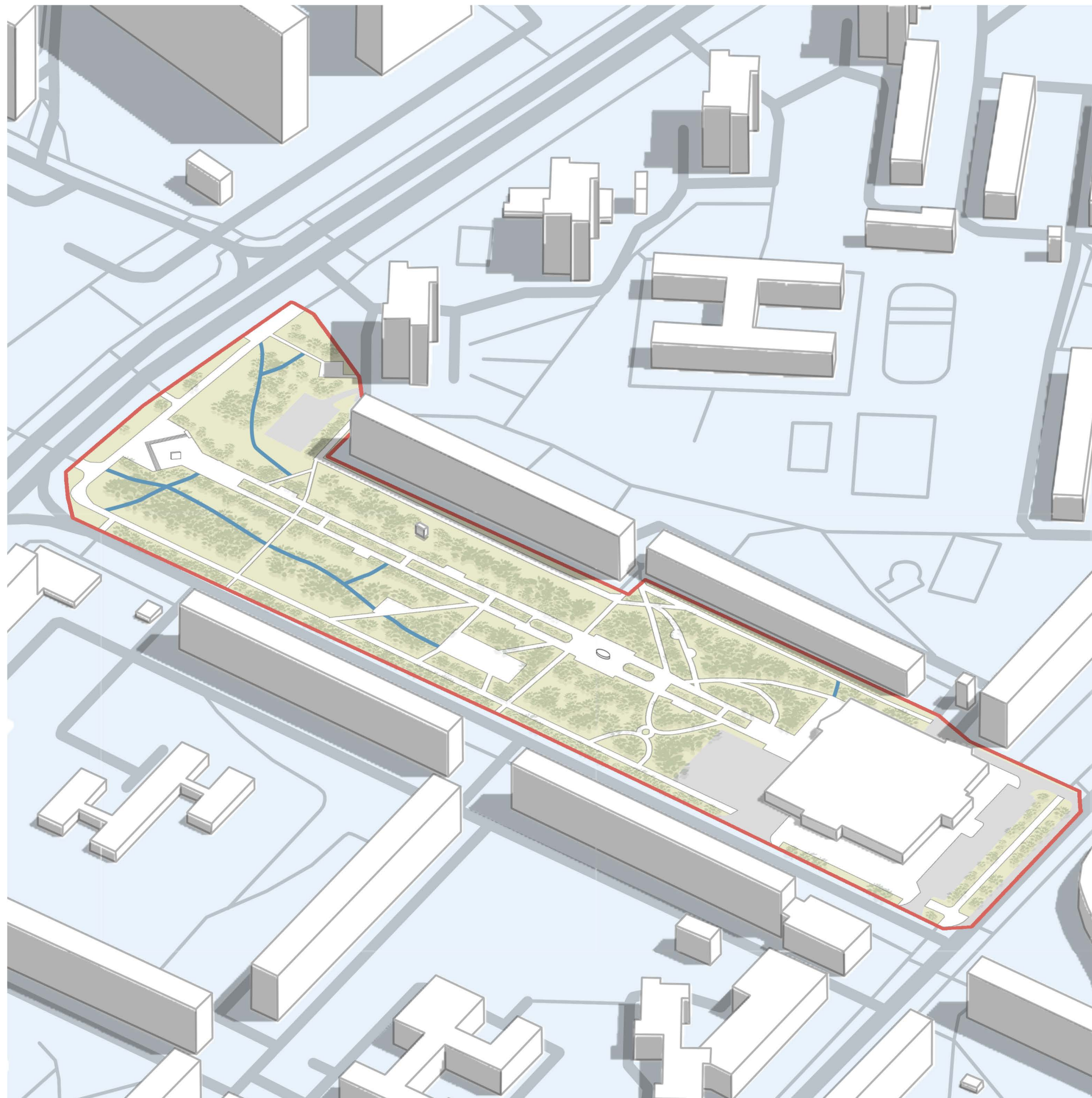


На территории парка существуют грунтовые протопы, проложенные людьми в качестве короткого и удобного пути до определенной точки.

- ГРУНТОВЫЕ ПРОТОПЫ
- ОТСУТСТВИЕ ОСВЕЩЕНИЯ
- НЕУДОВО-ОЕ СОСТОЯНИЕ ГАЗОНА



СУЩЕСТВУЮЩИЕ ПРОТОПЫ

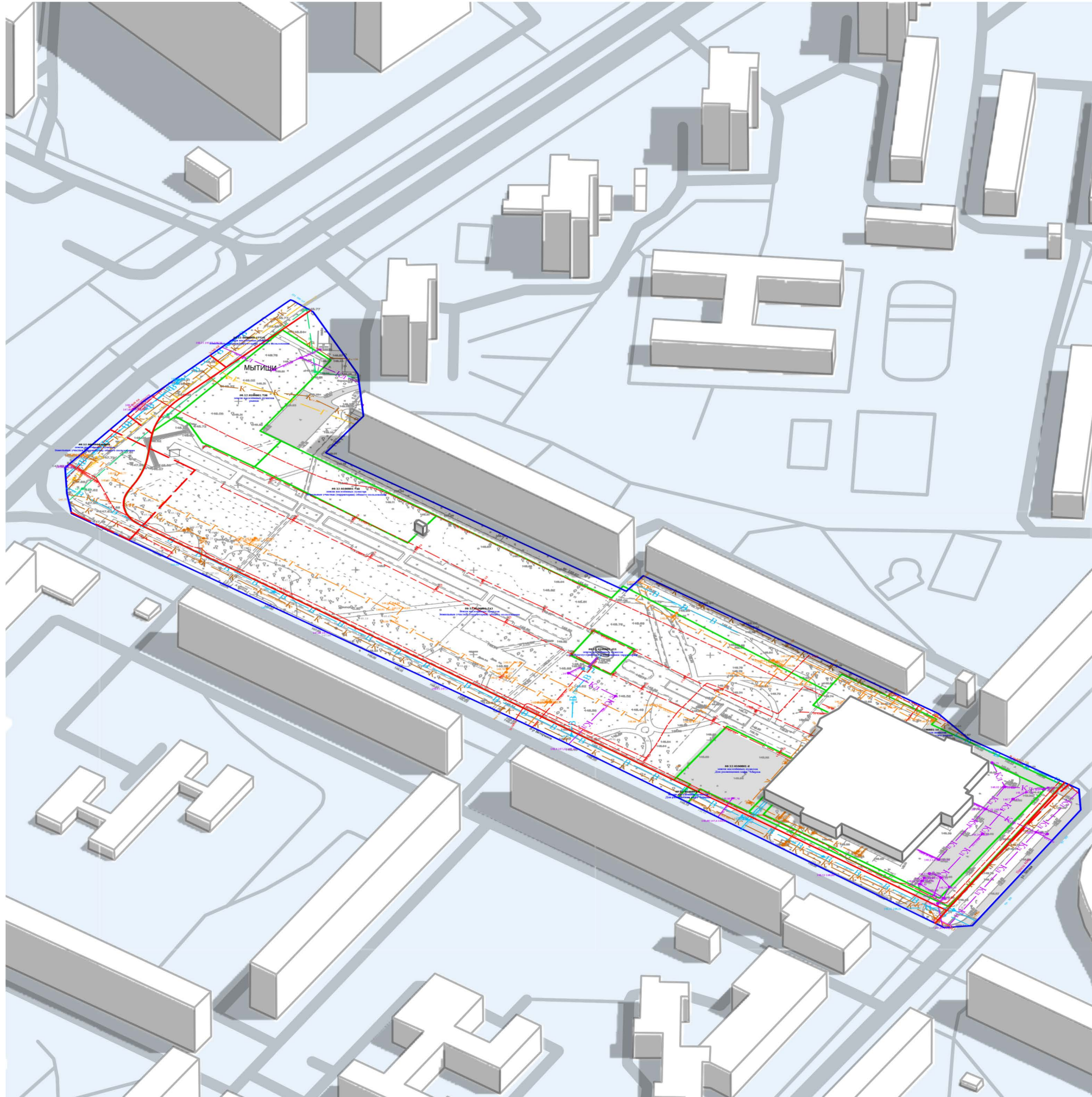


На участке проектирования присутствуют грунтовые протопы, проложенные, в основном, в местах, где существующая конфигурация пешеходных дорожек не удовлетворяет удобный и менее времязатратный путь от точки положения в назначенное место. Также протопы проходят вдоль тенистых и густых участков. Они служат для размеренного и тихого пребывания на данном участке.

УСЛОВНЫЕ ОБОЗНАЧЕНИЯ


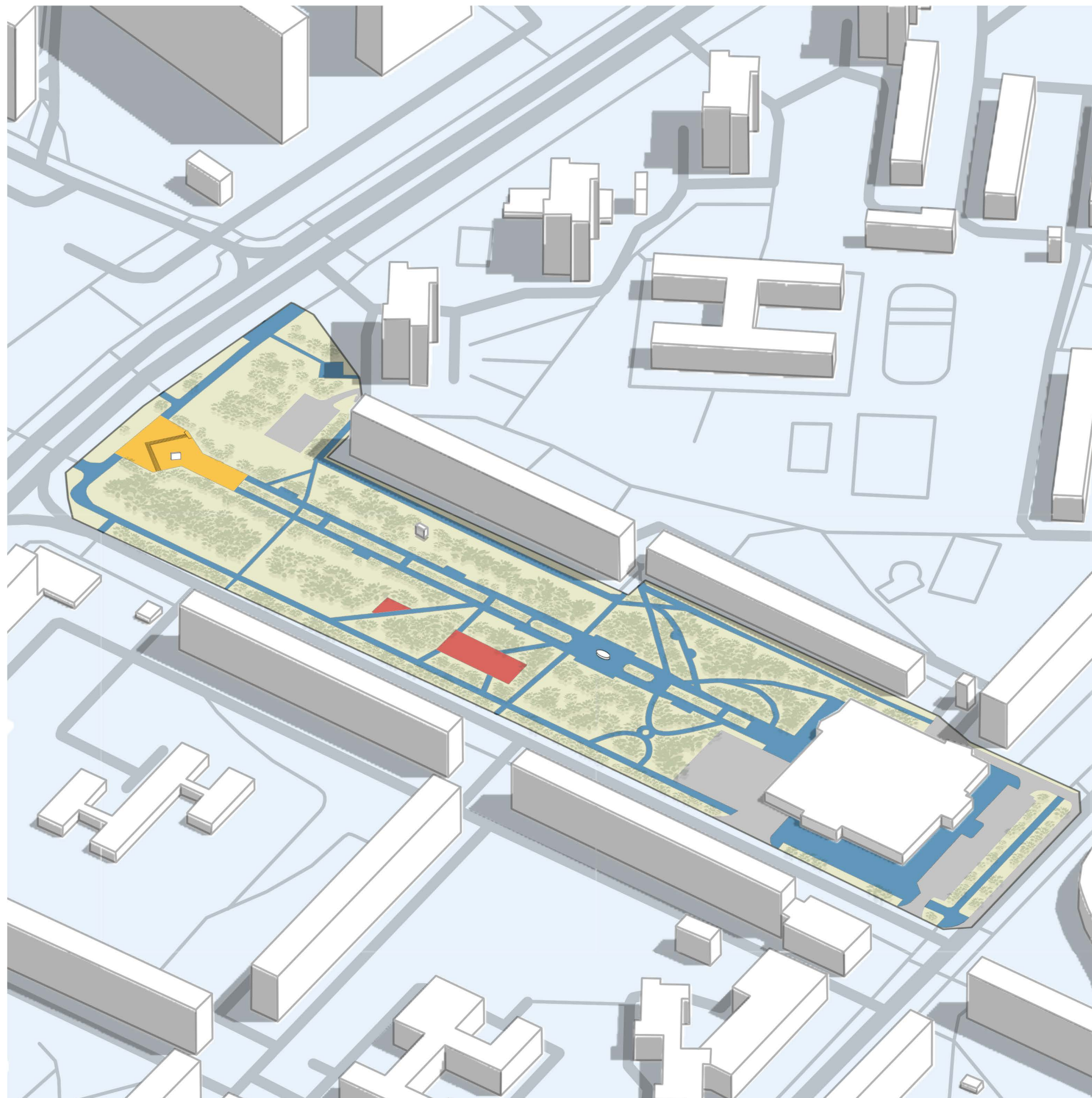
- существующие протопы
- граница проектирования

ОПОРНЫЙ ПЛАН



Под участком проектирования проложены линии инженерных коммуникаций, накладывающие ограничения при проектировании и соблюдение санитарных норм.


СУЩЕСТВУЮЩИЕ ПОКРЫТИЯ



Плиточное покрытие Тип 1 (9627 кв.м.)

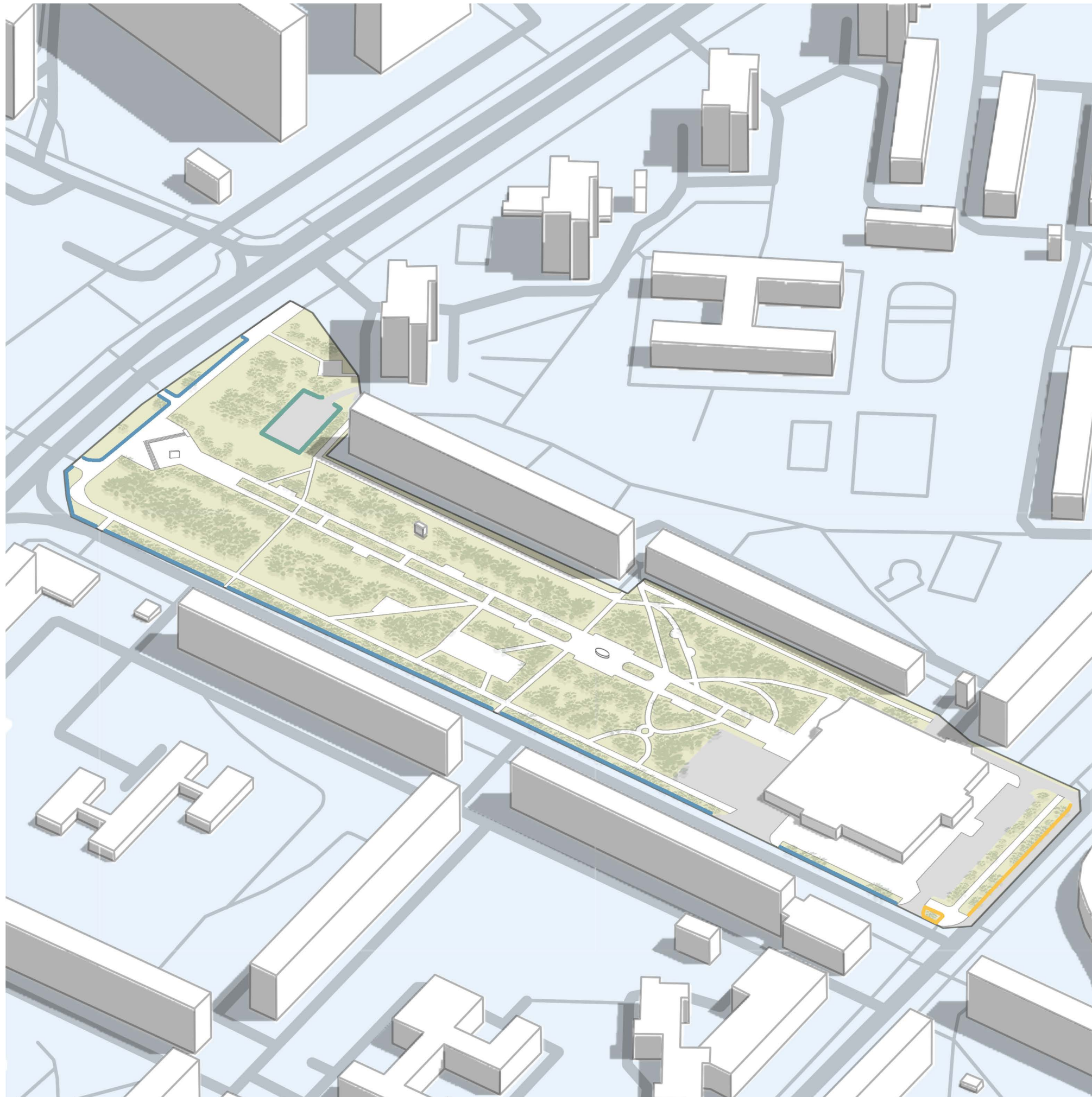


Плиточное покрытие Тип 2 (812 кв.м.)



Резиновое покрытие (580 кв.м.)


СУЩЕСТВУЮЩИЕ ОГРАЖДЕНИЯ



Газонное ограждение Тип 1 (530 м.)

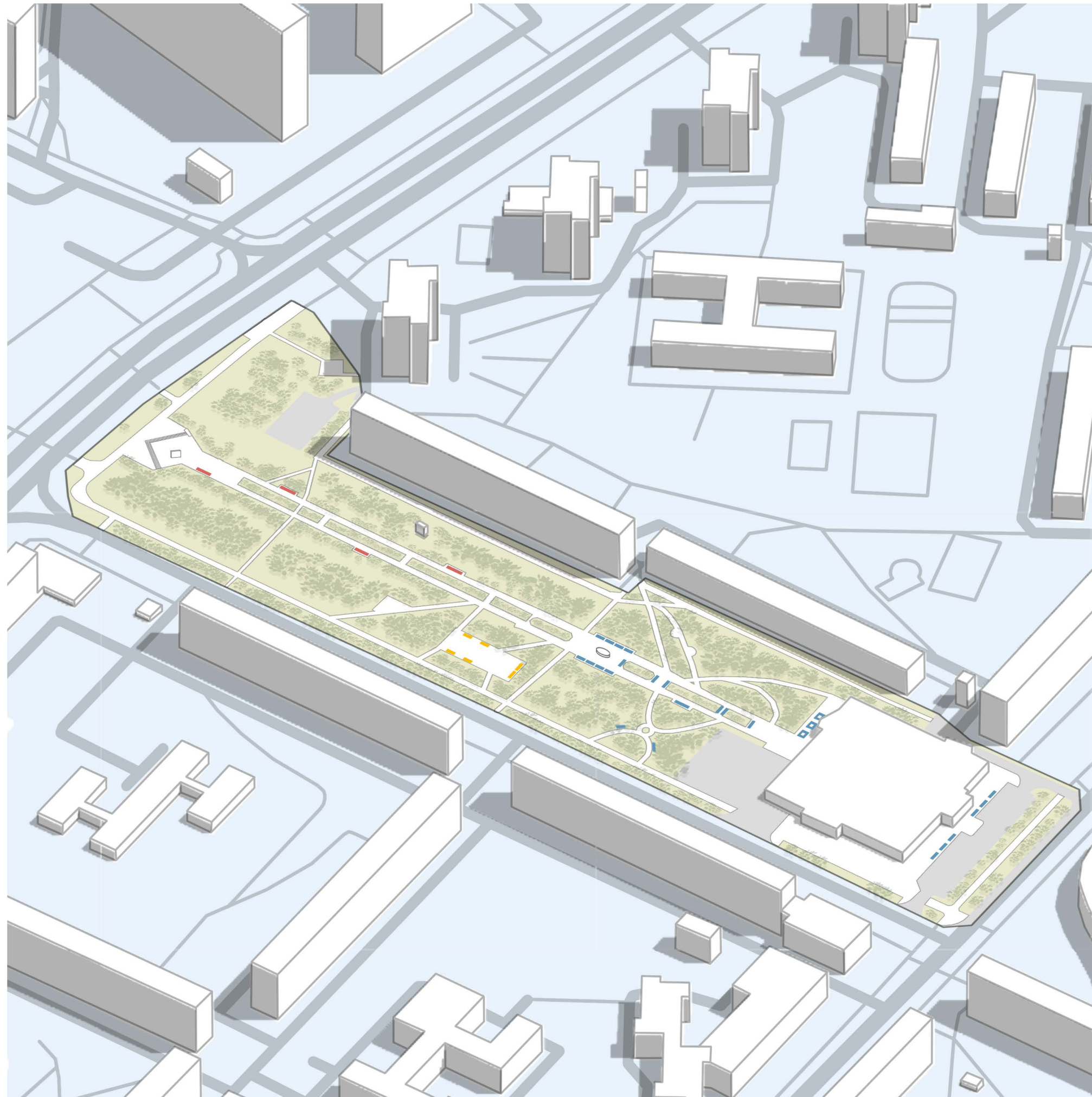


Газонное ограждение Тип 2 (110 м.)



Парковочное ограждение (91 м.)

СУЩЕСТВУЮЩИЕ СКАМЬИ



Скамья Тип 1 (9 шт.)

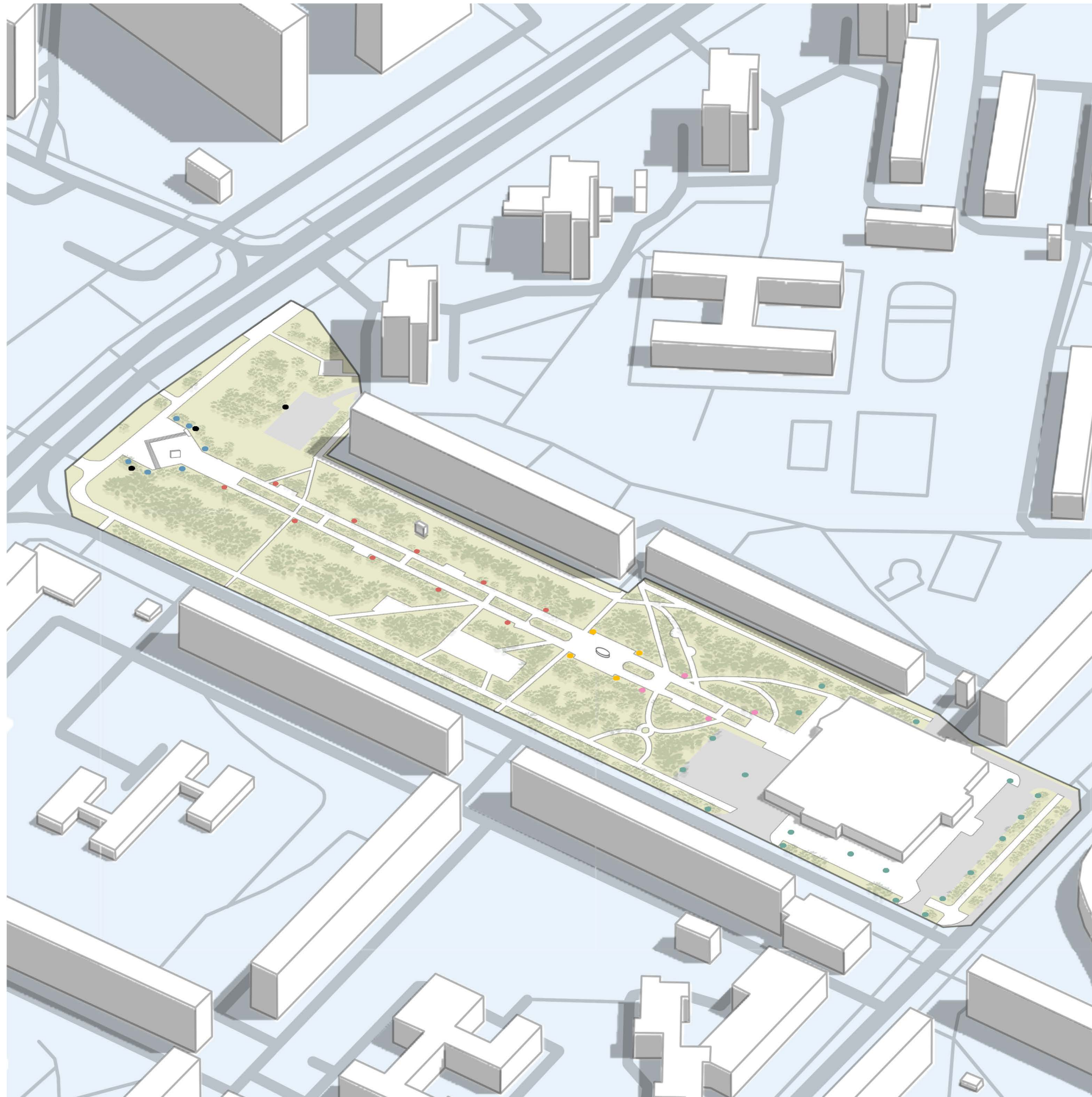


Скамья Тип 2 (37 шт.)



Скамья Тип 3 (6 шт.)

СУЩЕСТВУЮЩЕЕ ОСВЕЩЕНИЕ



Опора освещения Тип 1 (6 шт.)

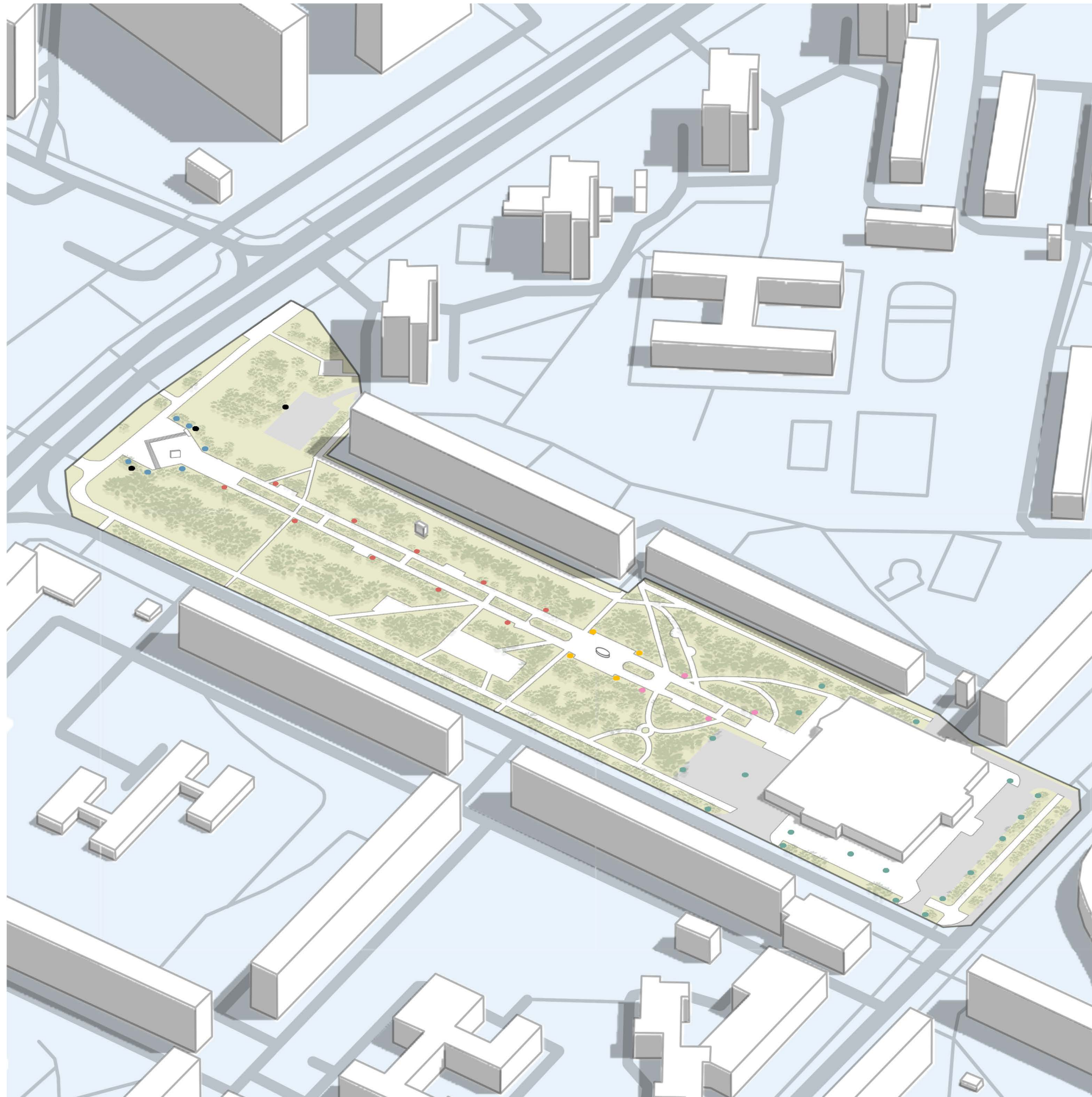


Опора освещения Тип 2 (3 шт.)



Опора освещения Тип 3 (10 шт.)

СУЩЕСТВУЮЩЕЕ ОСВЕЩЕНИЕ



Опора освещения Тип 4 (4 шт.)

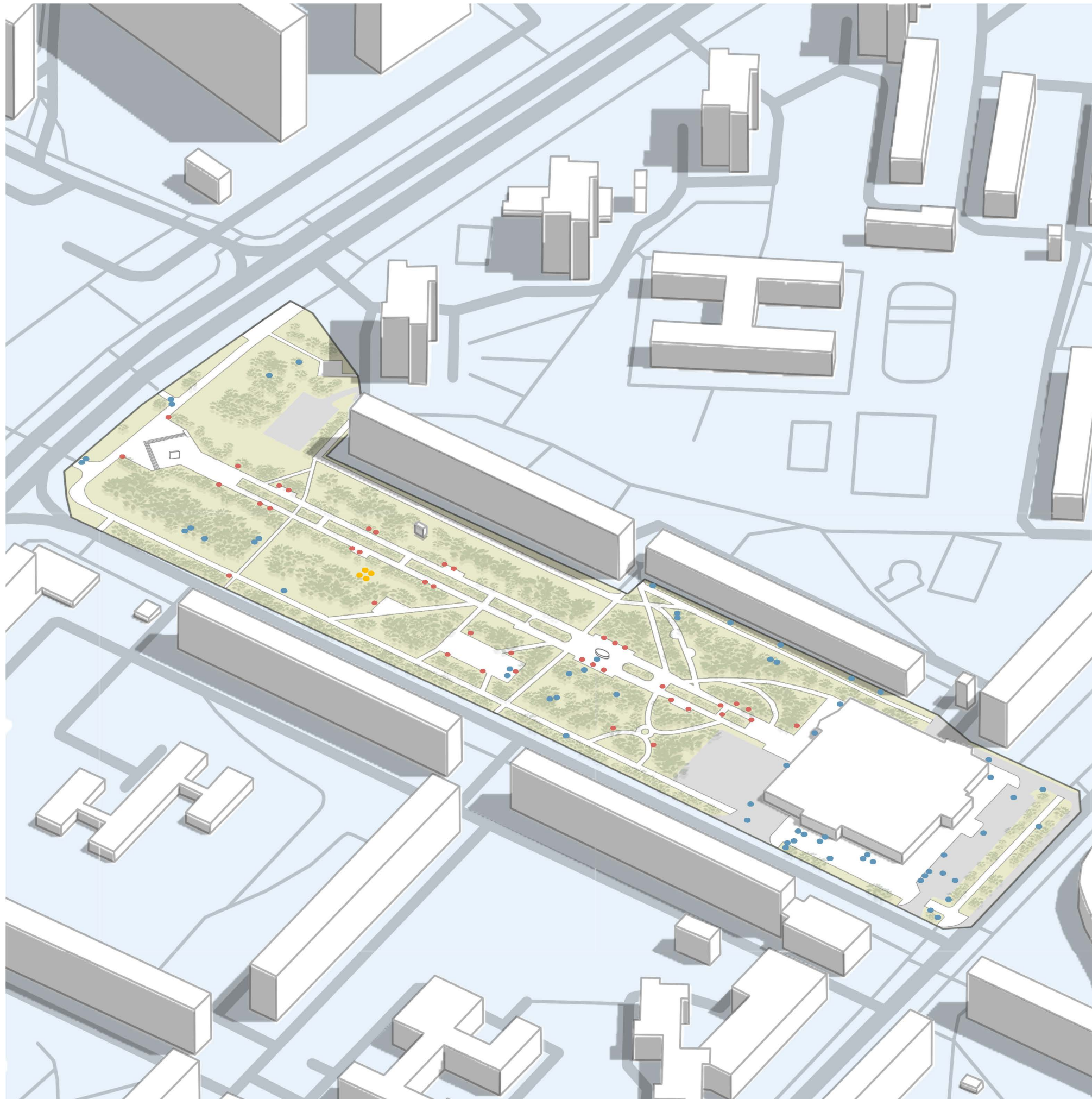


Опора освещения Тип 5 (4 шт.)




Опора освещения Тип 6 (19 шт.)

СУЩЕСТВУЮЩИЕ ЭЛЕМЕНТЫ БЛАГОУСТРОЙСТВА



Мусорные урны (40 шт.)

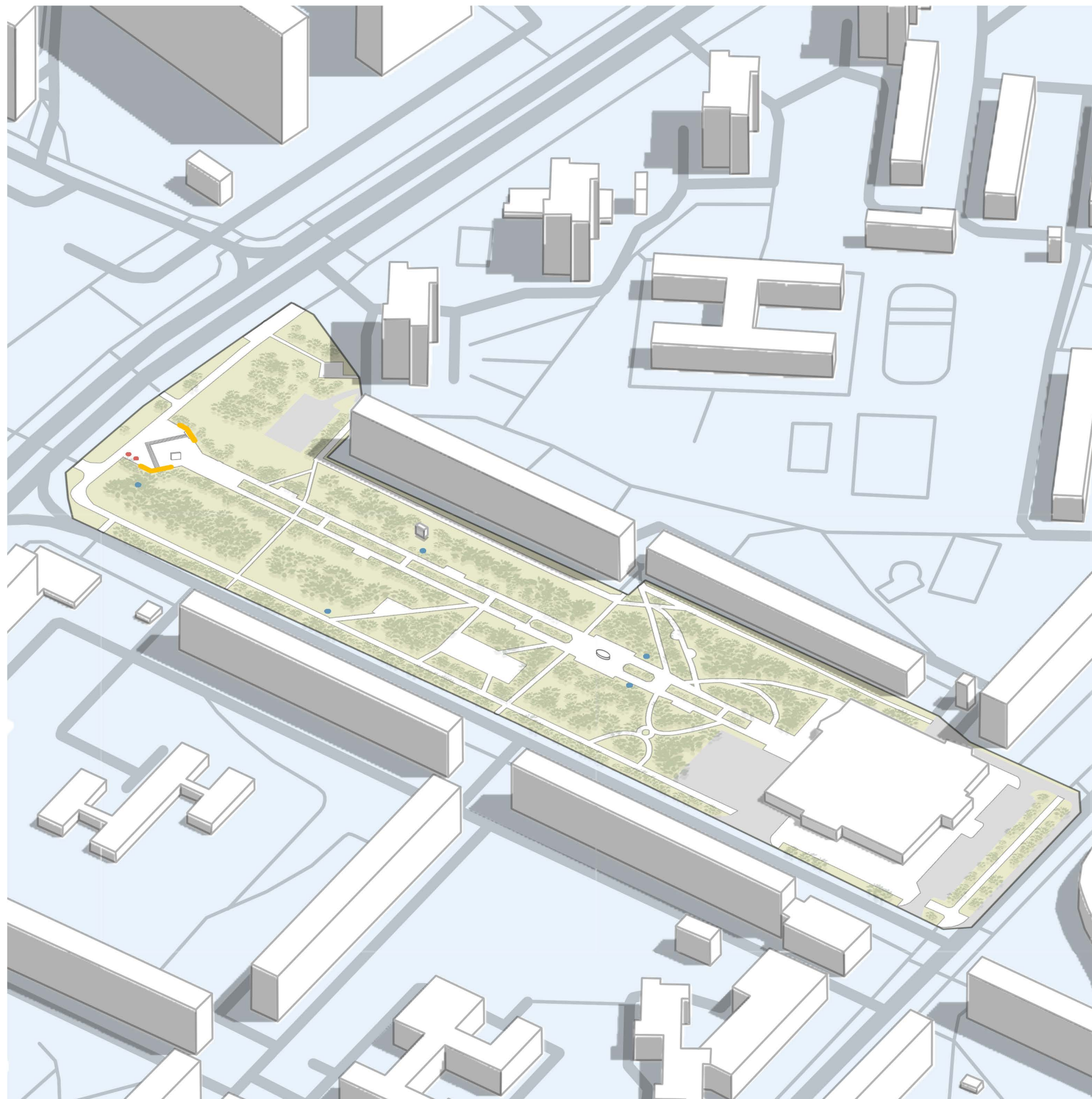


Канализационные люки (61 шт.)



Деревянные подиумы (4 шт.)


СУЩЕСТВУЮЩИЕ ЭЛЕМЕНТЫ БЛАГОУСТРОЙСТВА




Цветники (2 шт.)



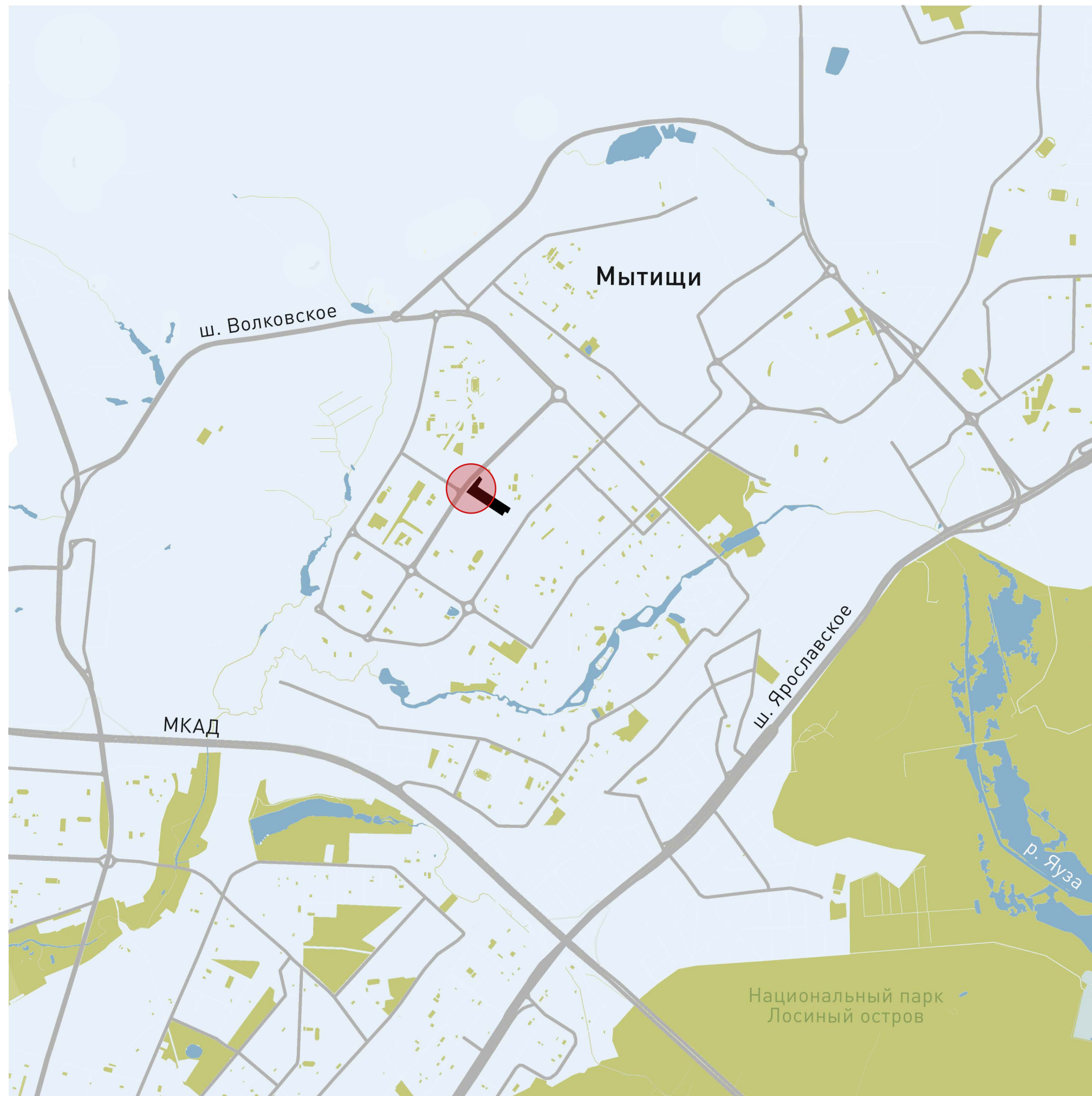
Предупреждающие таблички (5 шт.)



Мраморная облицовка



ПРОЕКТ



0 140 280 700 м

Контекст


1932 г. — начал переход от авиашкол к аэроклубам;

1935 г. — развёртывание сети аэродромов для подготовки в аэроклубах новых кадров летчиков и авиатехников;

1936 г. — выделен участок под аэродром Мытищинского Осоавиахима «Тайнинка» на пересечении ул. Юбилейная и б-р. Ветеранов;

1939–1959 г. — «Тайнинка» подготовила около 1000 летчиков, более 800 парашютистов и 500 авиамехаников.

УСЛОВНЫЕ ОБОЗНАЧЕНИЯ

 - аэродром «Тайнинка»

 - участок проектирования

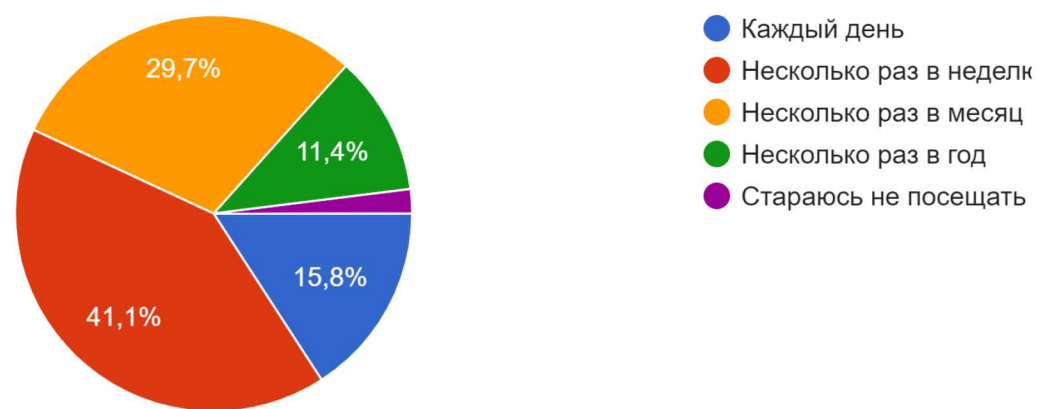


В 2008 году на месте «Тайнинки» был открыт памятник «Подвигу Летчиков Мытищинского Аэроклуба».

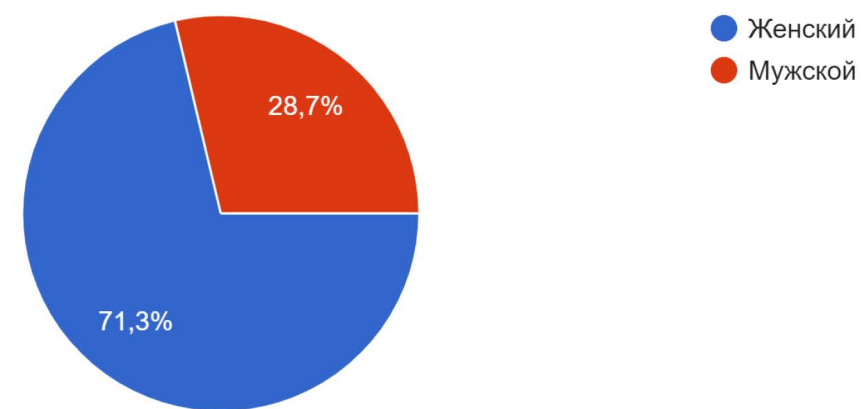
Концепция благоустройства основана на истории места и формирует вместе с памятником формирует ансамбль.

СОУЧАСТВУЮЩЕЕ ПРОЕКТИРОВАНИЕ

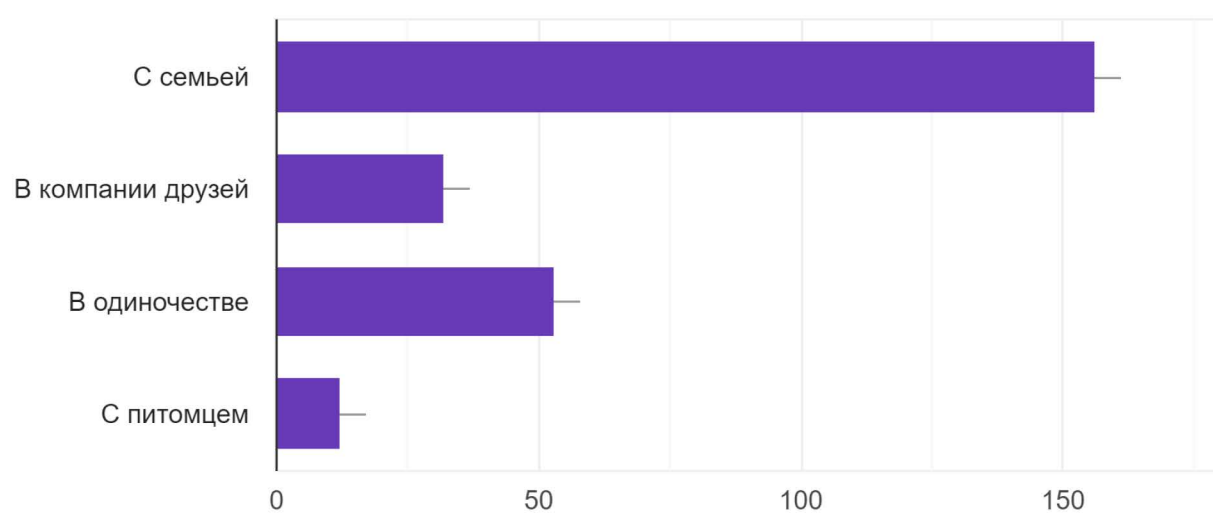
Как часто Вы бываете на данном участке



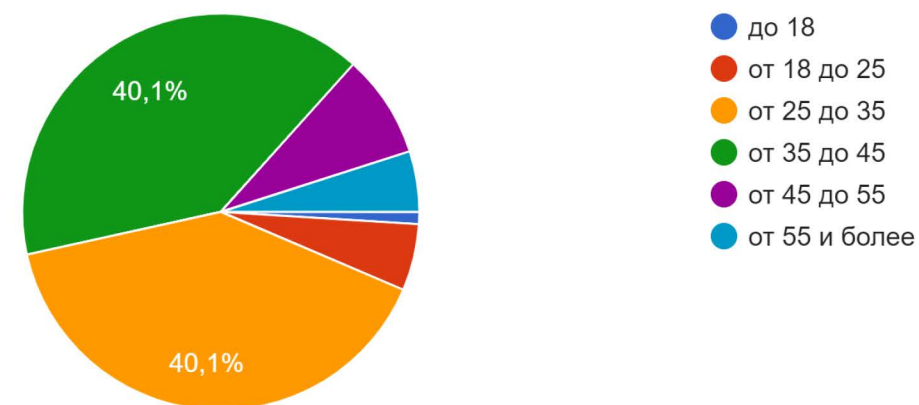
Ваш пол



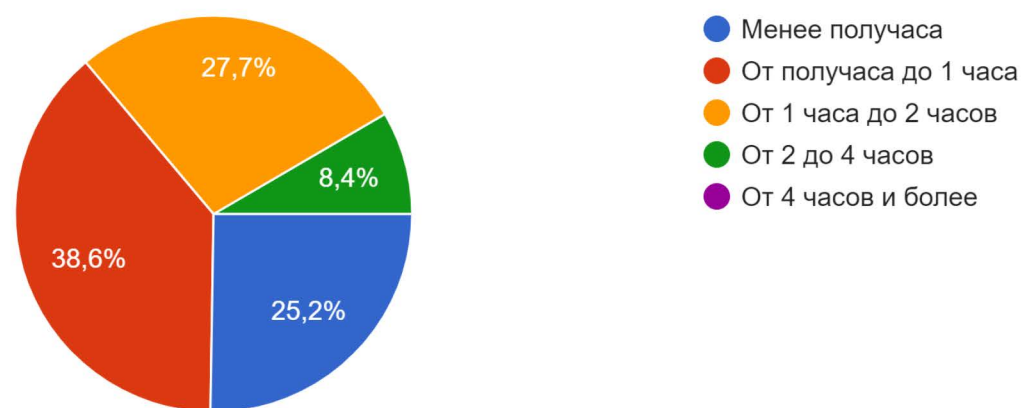
С кем вы посещаете данное место?



Сколько вам лет?



Сколько времени в среднем вы проводите на данной территории?

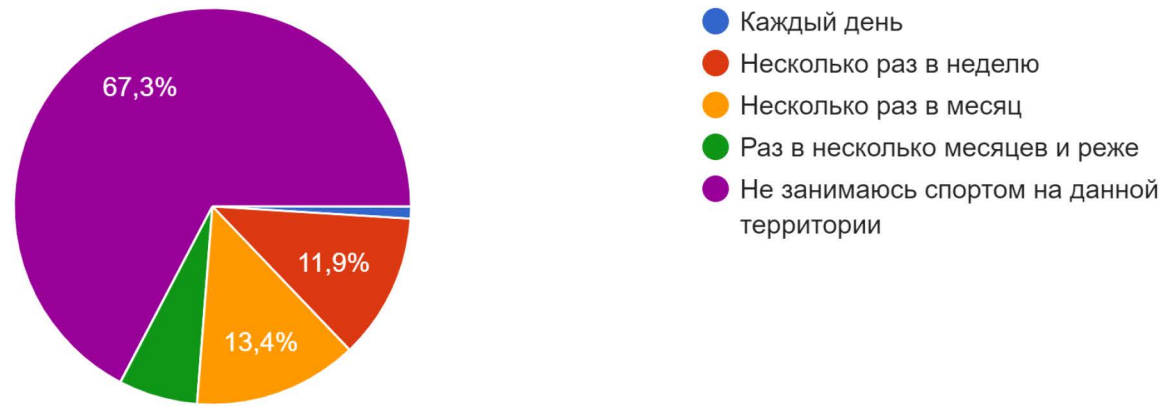


Какое отношение Вы имеете к рассматриваемому участку

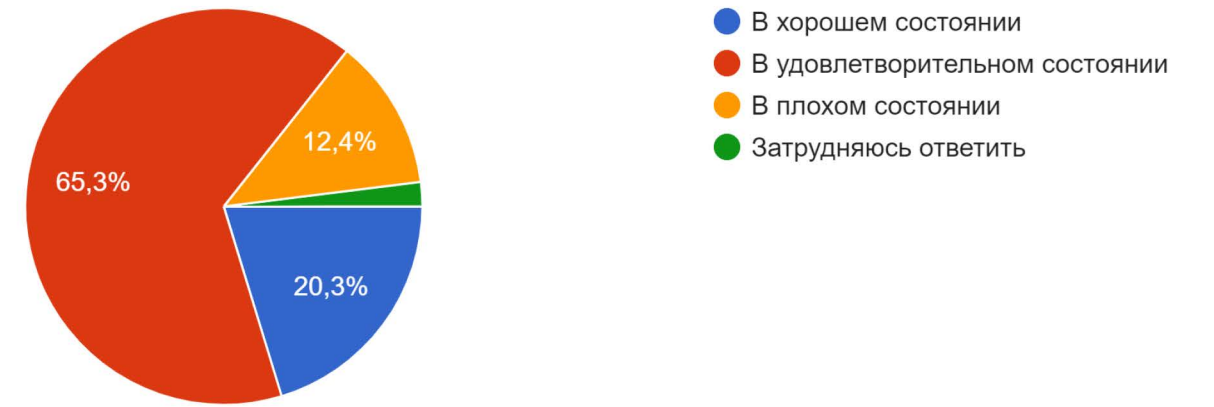


СОУЧАСТВУЮЩЕЕ ПРОЕКТИРОВАНИЕ

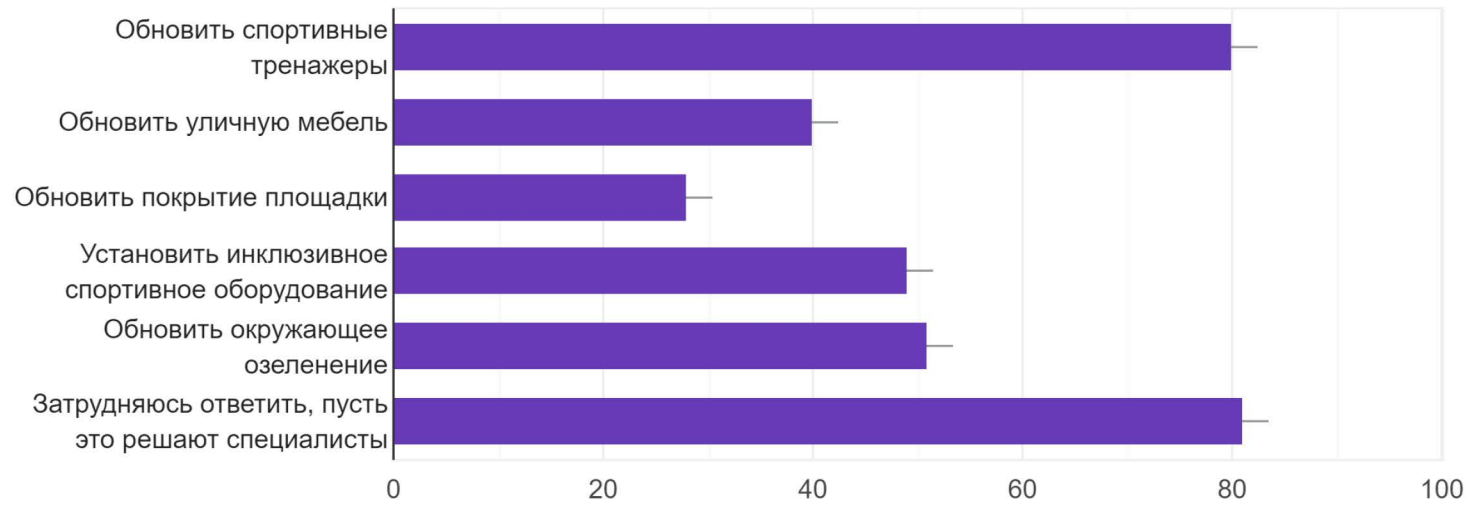
Как часто вы занимаетесь спортом на данной территории?



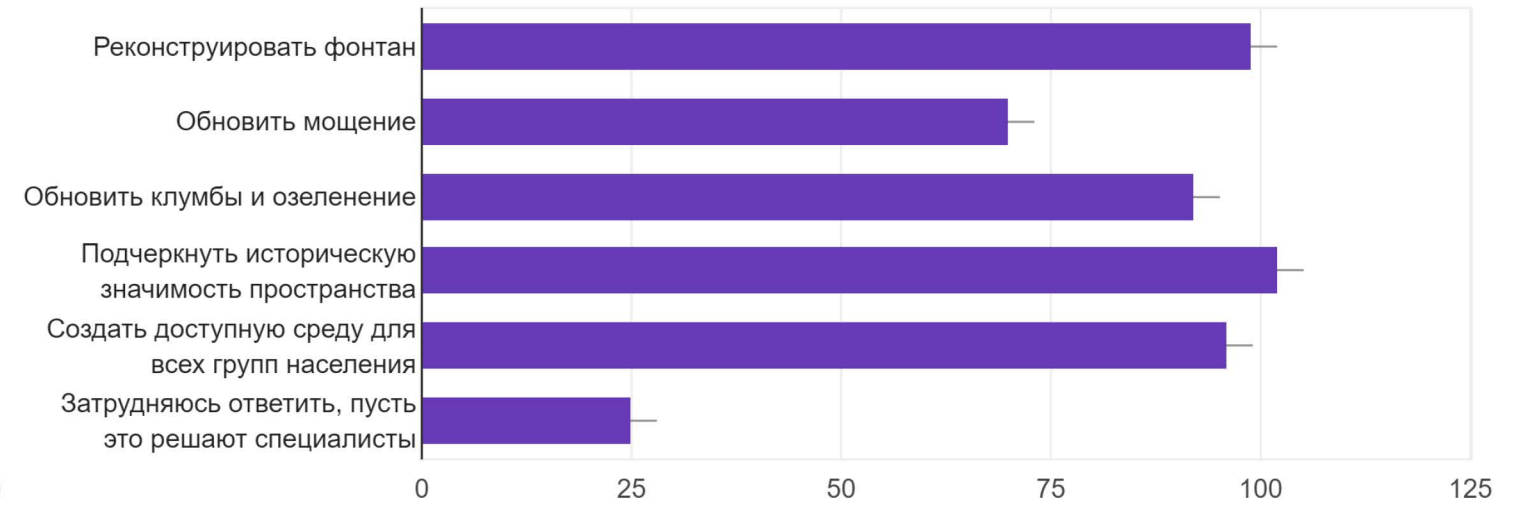
Как вы оцениваете состояние территории?



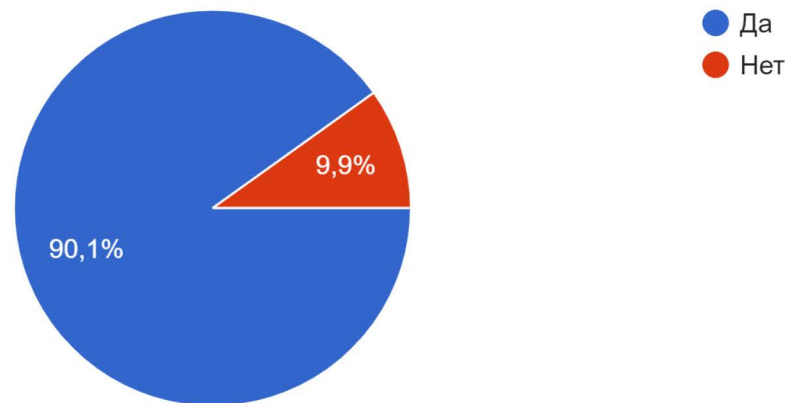
Что требуется преобразовать на спортивной площадке?



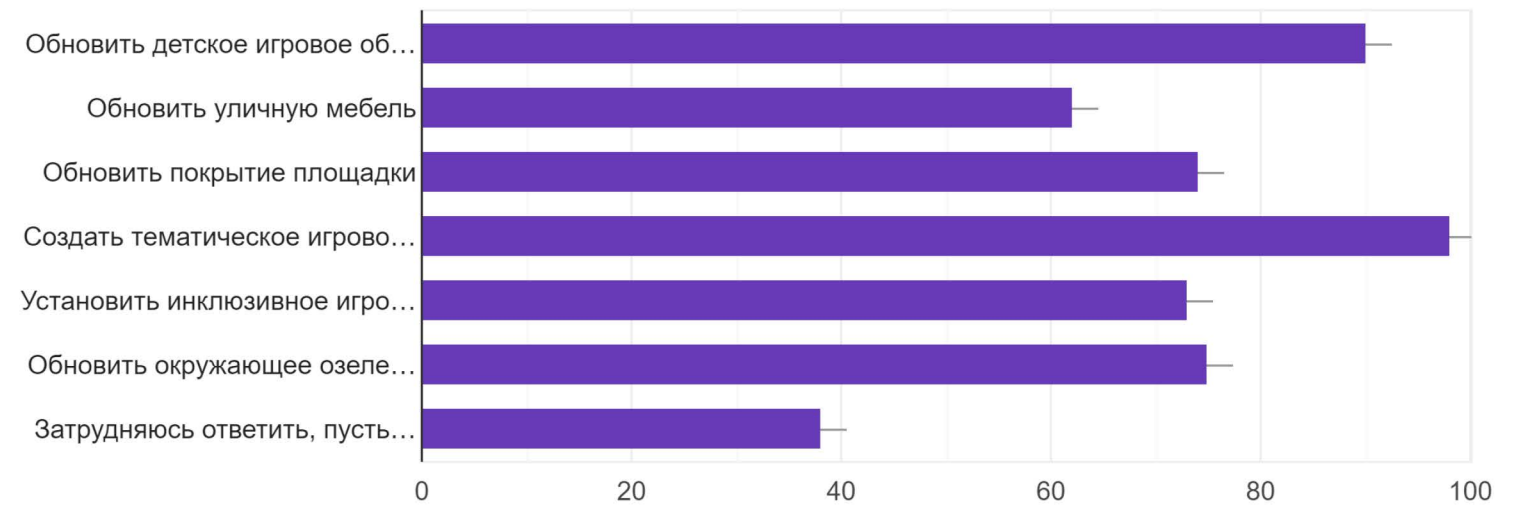
Что требуется преобразовать в зоне центрального променада? Что следует добавить?

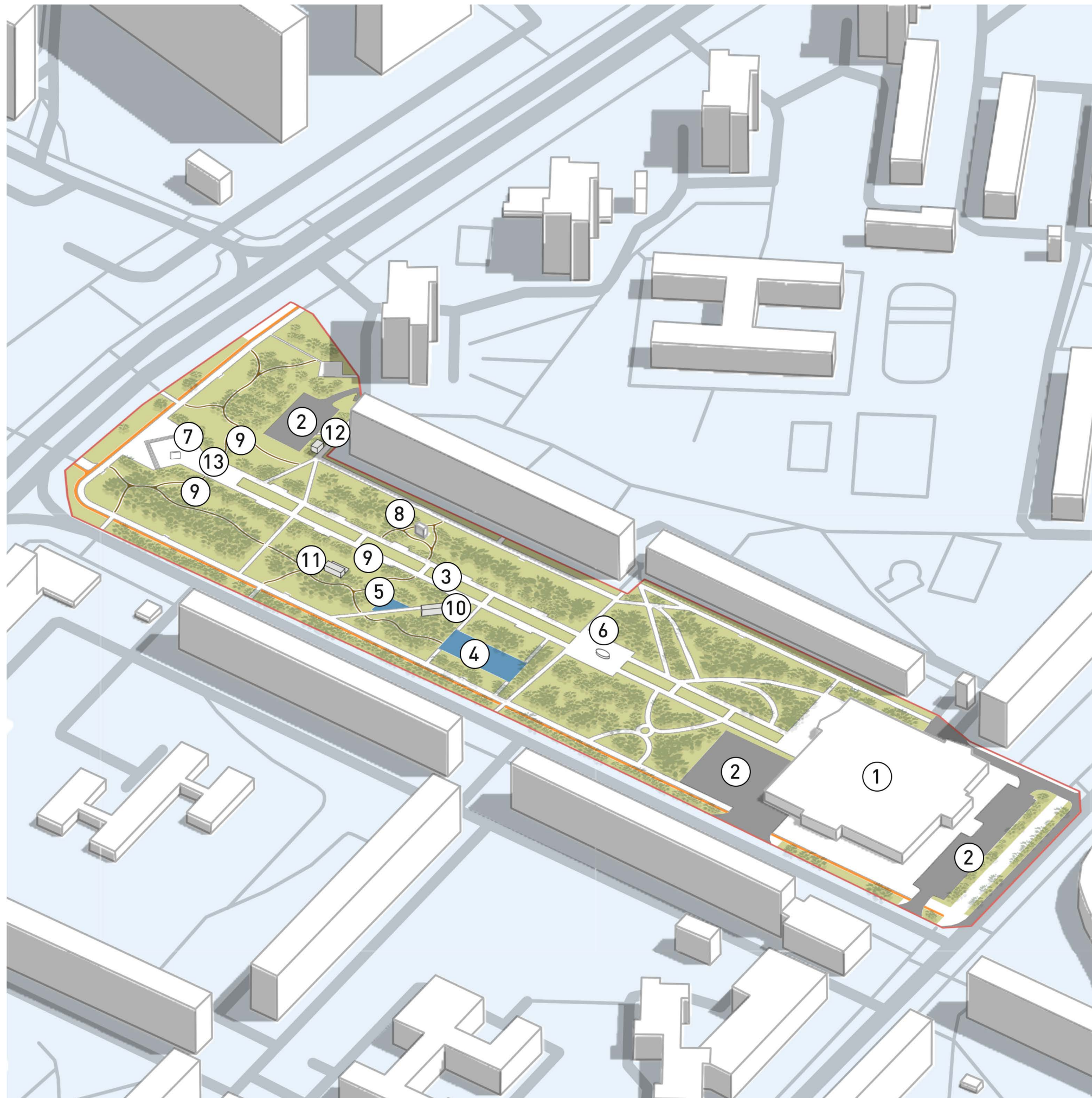


Необходимо ли дополнительное освещение неосвещенных участков?



Что требуется преобразовать на детской площадке?



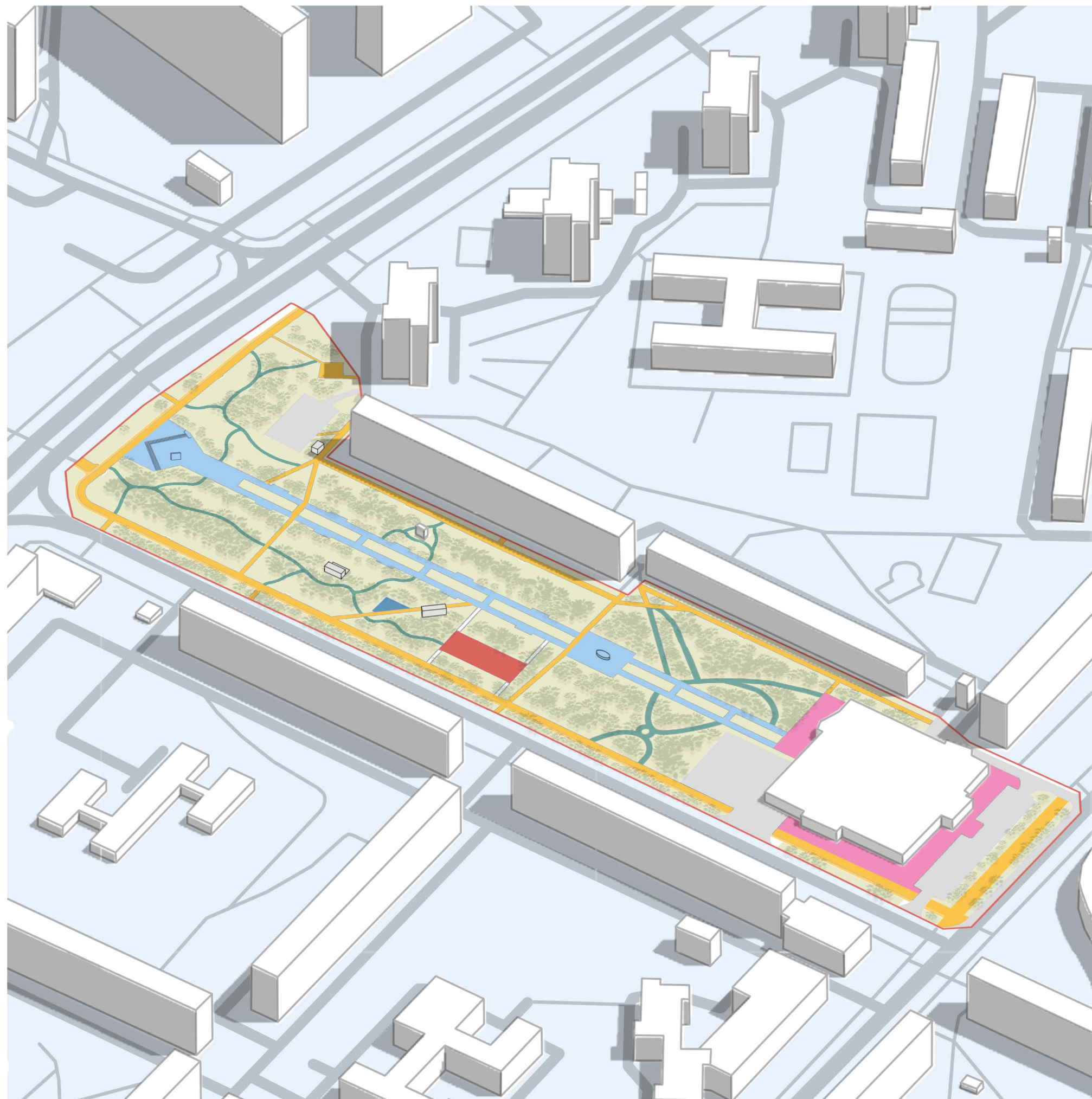


ЭКСПЛИКАЦИЯ








1. Торговый центр
2. Парковка
3. Центральный променад
4. Детская площадка
5. Спортивная площадка
6. Фонтан
7. Памятник Распоповой Н.М.
8. Голубятня
9. Лежаки для отдыха
10. Общественный туалет
11. Павильон мастерская
12. Склад для инвентаря
13. Входная группа

УСЛОВНЫЕ ОБОЗНАЧЕНИЯ

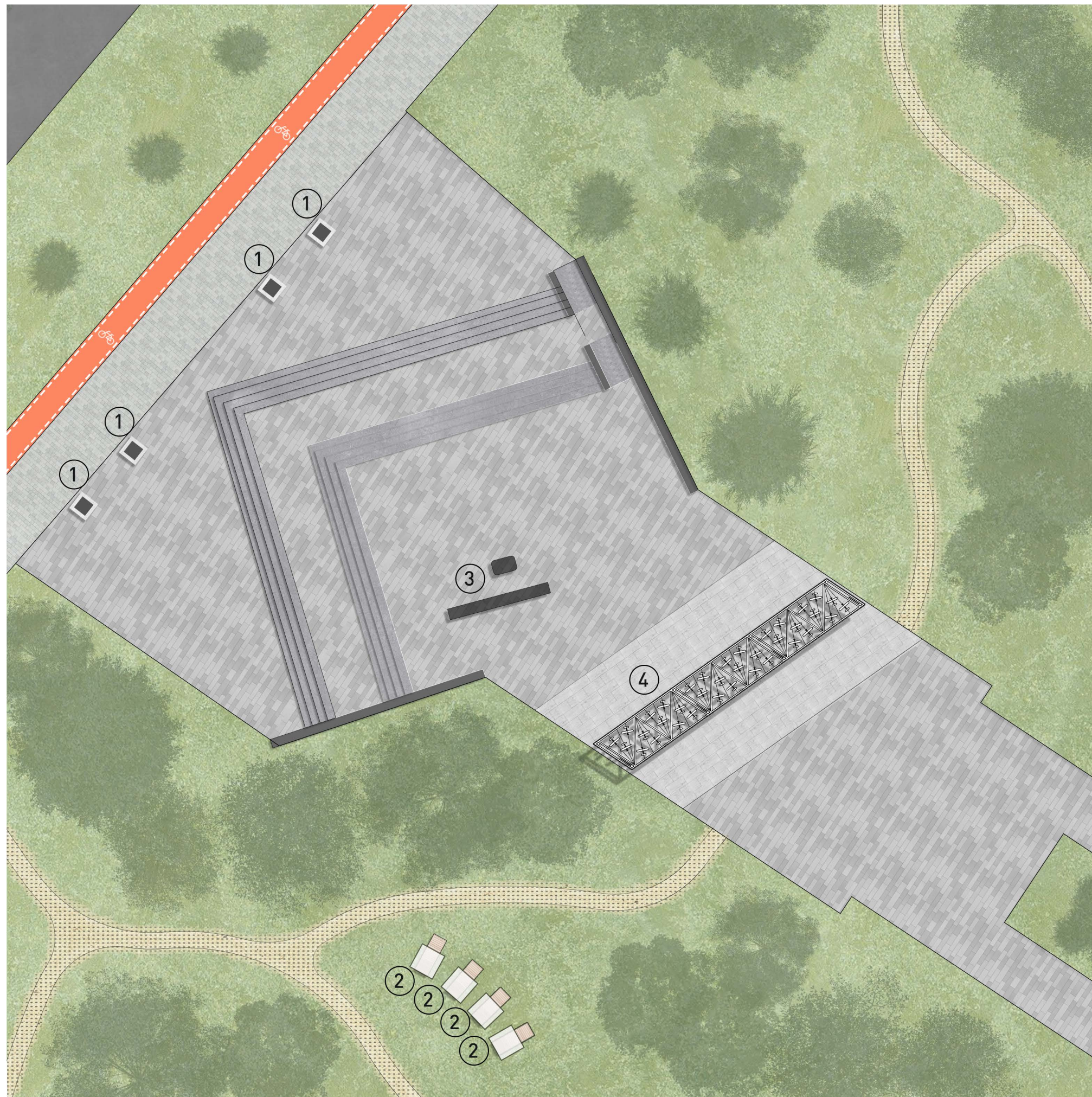
- здания
- пешеходные тропинки
- асфальтовое покрытие
- существующее озеленение
- резиновое покрытие
- покрытие велодорожки
- гравийное покрытие
- граница проектирования



УСЛОВНЫЕ ОБОЗНАЧЕНИЯ

-  - зона променада
-  - детская зона
-  - транзитная зона
-  - зона тихого отдыха
-  - общественная зона у ТЦ
-  - спортивная зона
-  - граница проектирования






ФРАГМЕНТ. ПЛОЩАДЬ У МЕМОРИАЛА



ЭКСПЛИКАЦИЯ

1. Цветочница
2. Кресло поворотное "Techno"
3. Мемориал Н.М Распоповой
4. Входная группа

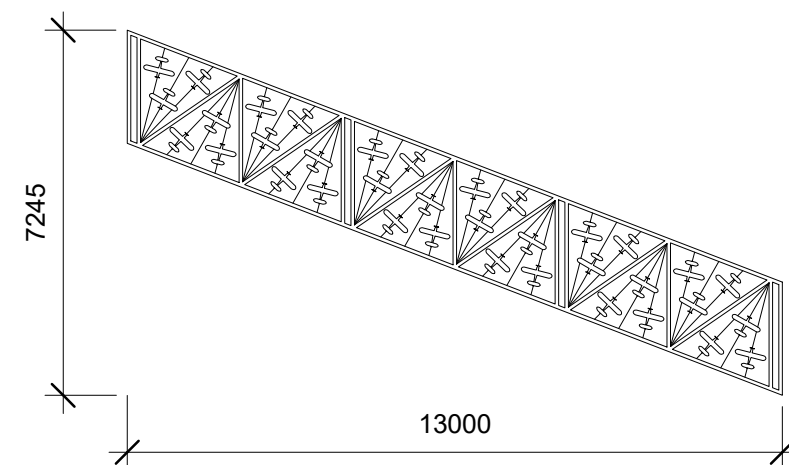
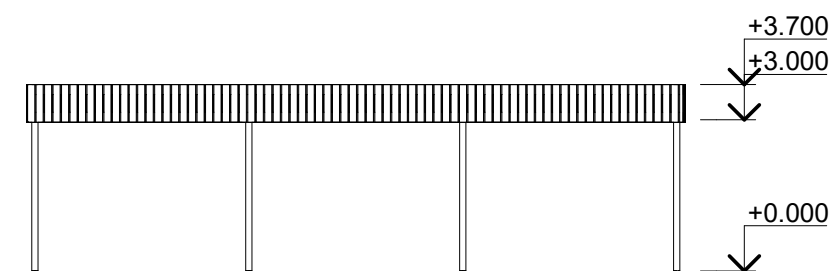
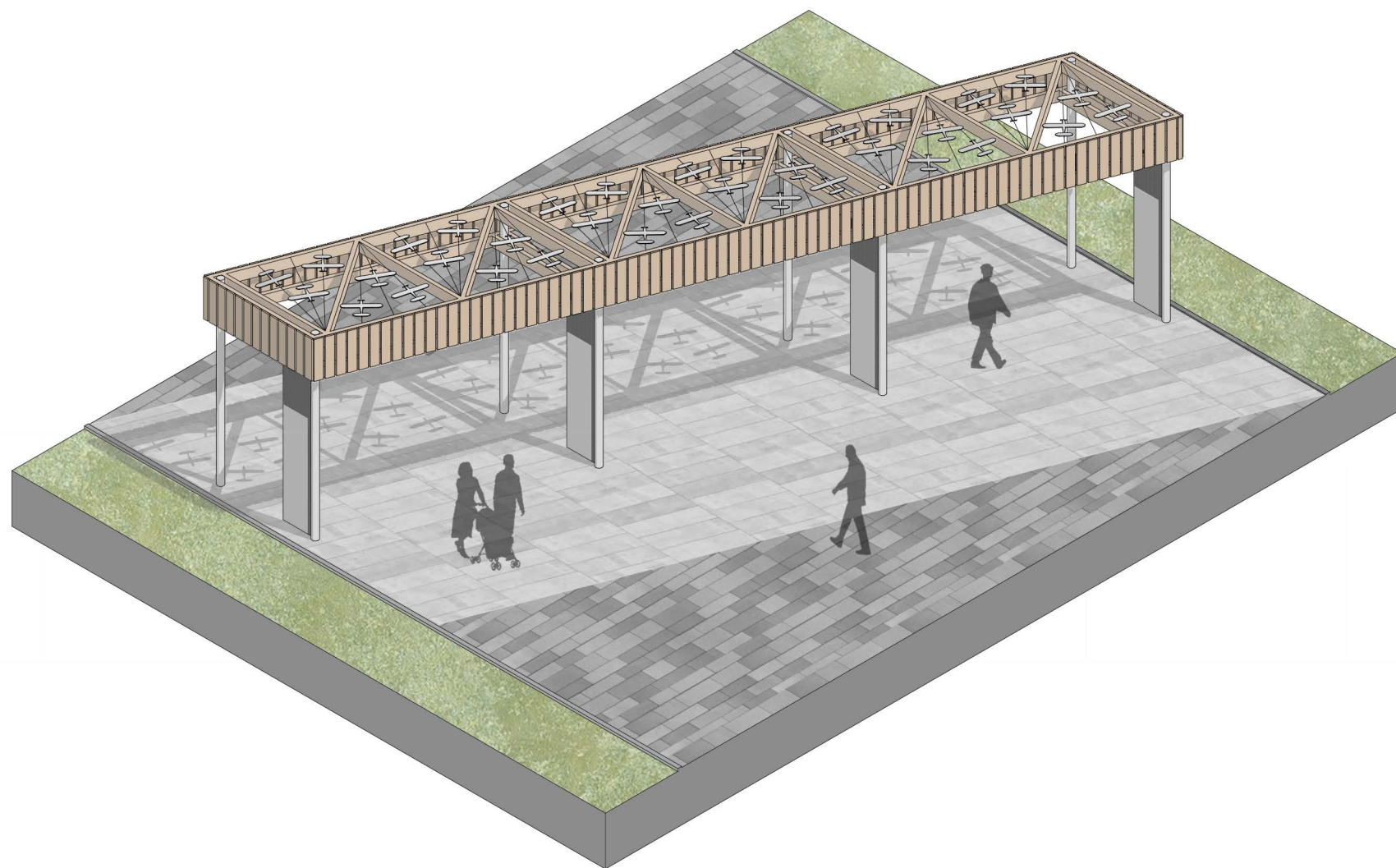
УСЛОВНЫЕ ОБОЗНАЧЕНИЯ

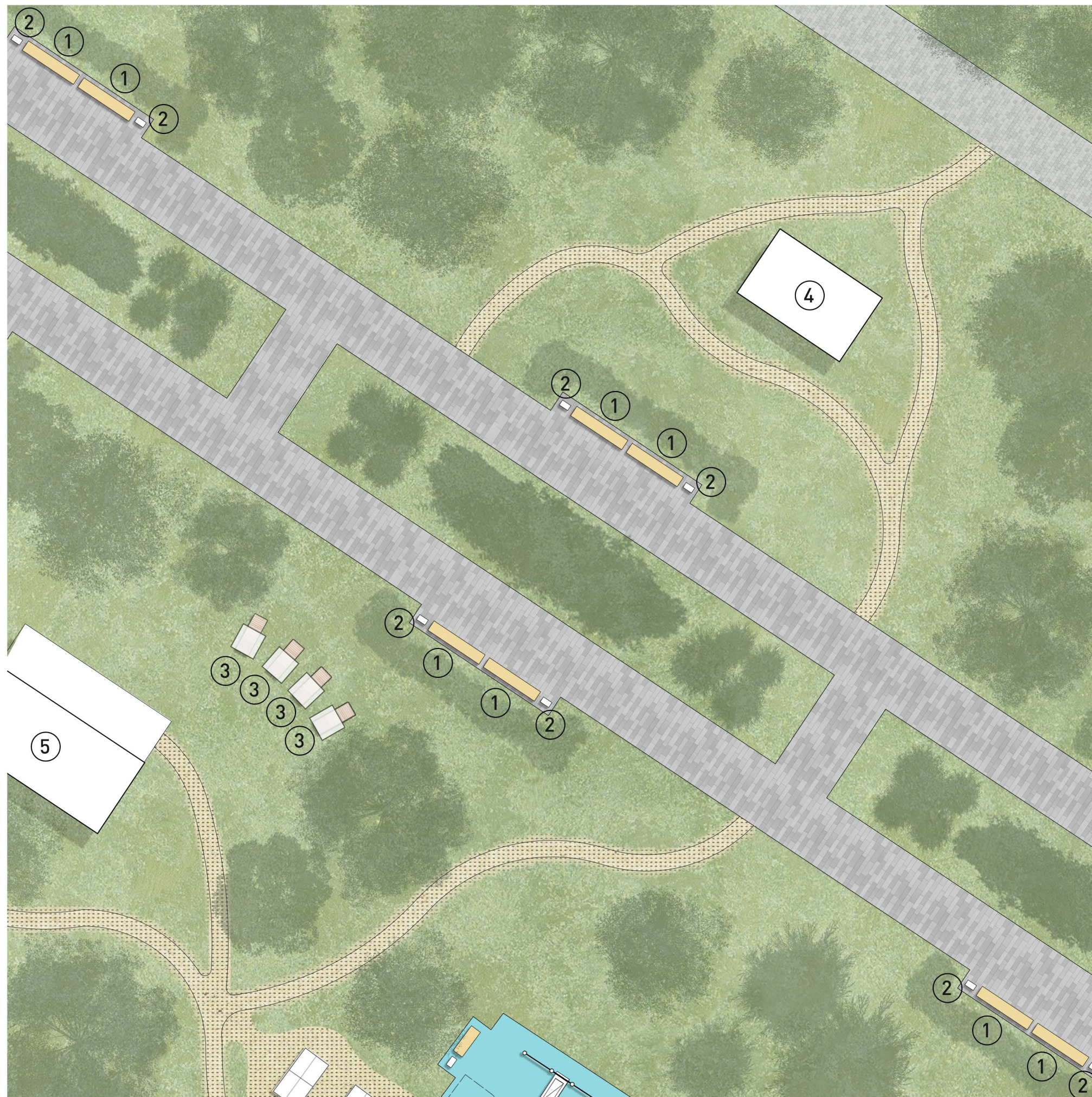
-  - плиточное покрытие
-  - асфальтовое покрытие
-  - покрытие велодорожки
-  - газонная решетка
-  - существующее озеленение

0 1 2 5 м

ВХОДНАЯ ГРУППА. АРХИТЕКТУРНОЕ РЕШЕНИЕ

Входная группа расположена у главного входа на территорию парка. Конструкция представляет собой тройной портал с арт-объектами в виде самолетов, которые отбрасывают тень на покрытие. У стоек установлены информационные стенды.








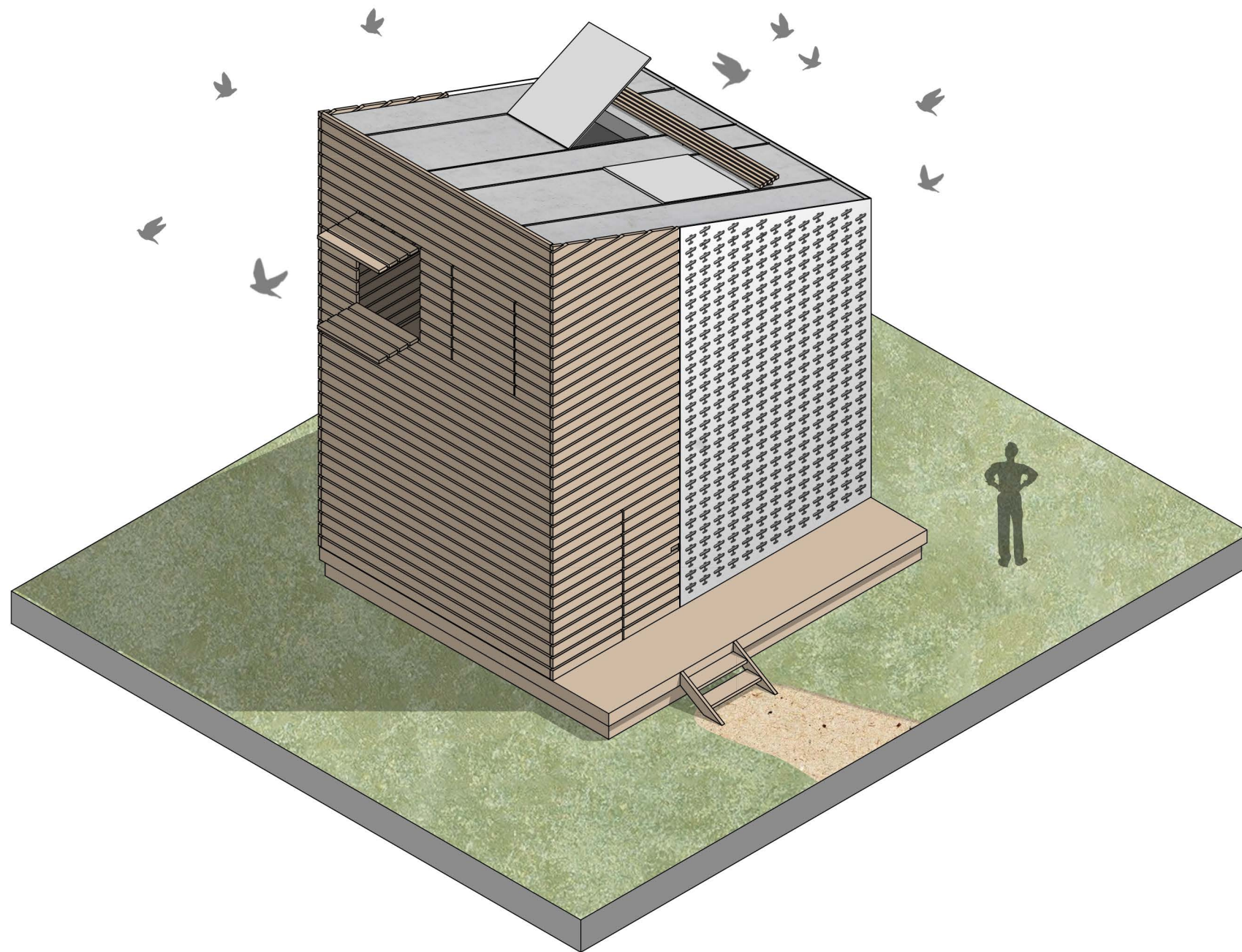
ЭКСПЛИКАЦИЯ

- 1. Скамейка "Radium"
- 2. Урна "Город для раздельного сбора"
- 3. Кресло поворотное "Techno"
- 4. Голубятня
- 5. Павильон мастерская

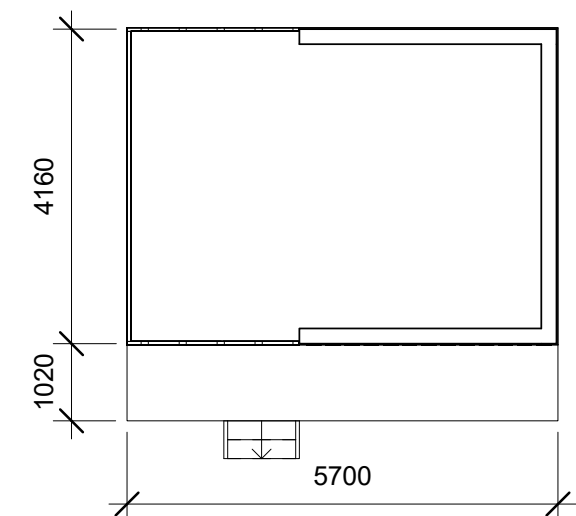
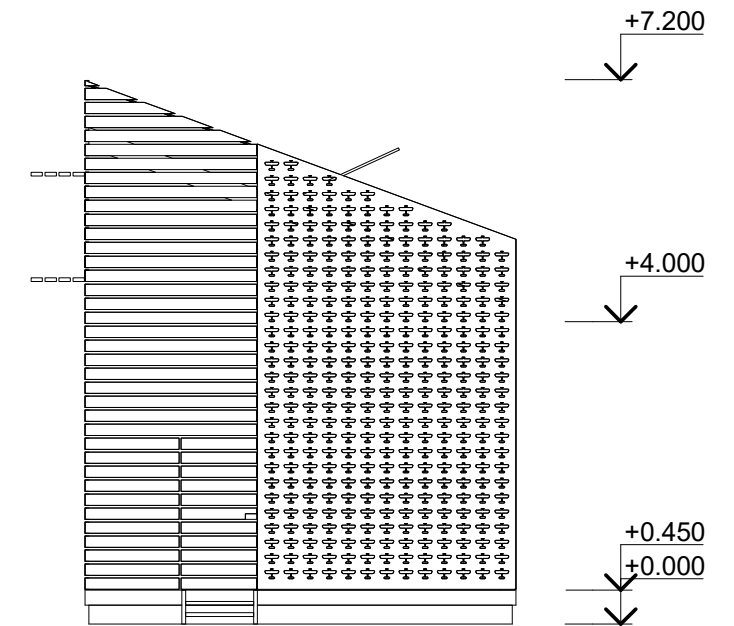
УСЛОВНЫЕ ОБОЗНАЧЕНИЯ

-  - плиточное покрытие
-  - газонная решетка
-  - существующее озеленение

ГОЛУБЯТНЯ. АРХИТЕКТУРНОЕ РЕШЕНИЕ

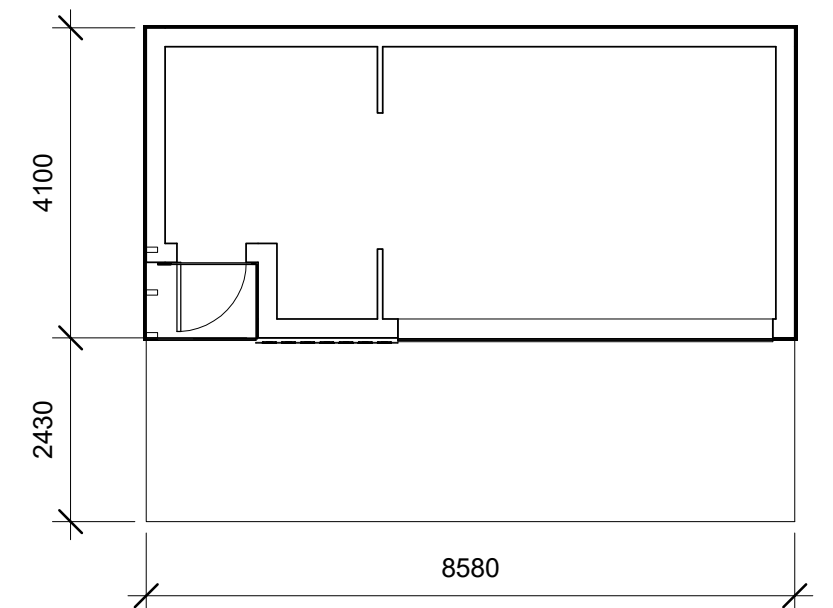
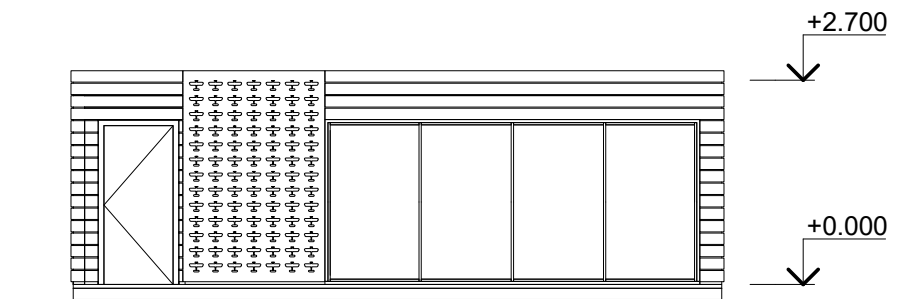



На месте старого существующего голубятника предлагается возведение новой конструкции. Объем состоит из двух уровней, первый из которых служит складом садового инвентаря и средства для ухода за птицами. Второй уровень предназначен для содержания птиц. Перфорация, выполненная на металлическом фасаде, представляет собой силуэт самолета ПО-2.



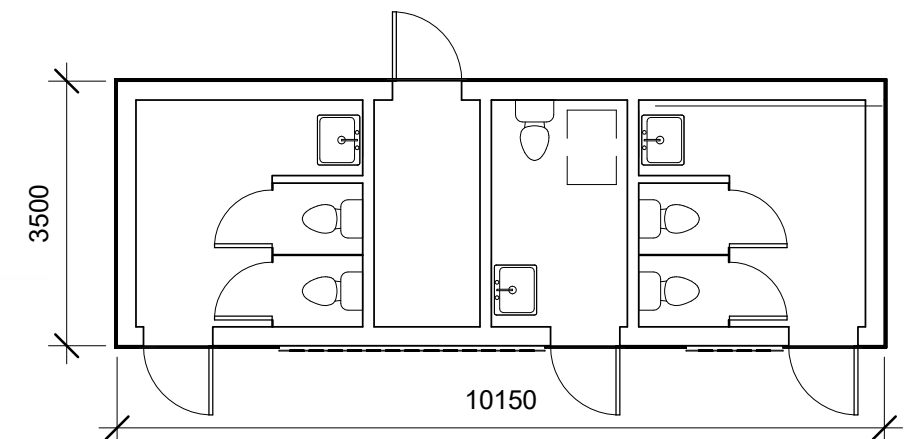
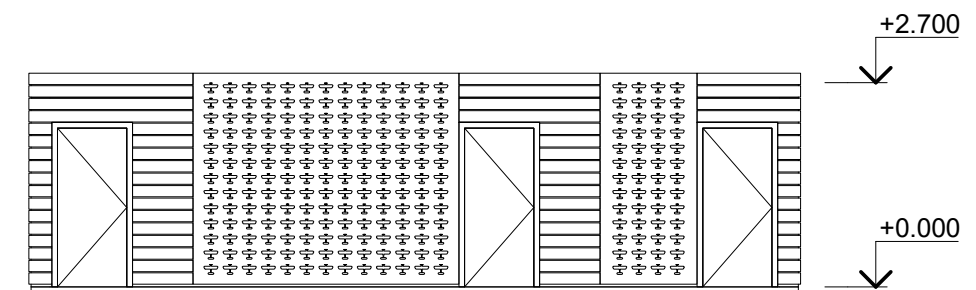

ПАВИЛЬОН МАСТЕРСКАЯ. АРХИТЕКТУРНОЕ РЕШЕНИЕ

Павильон предназначен для проведения мастер-классов для детей и подростков. В летнее время занятия проходят на открытой веранде, зимой - внутри павильона. Конструкция выполнена в стилистике парка, на фасаде расположена металлическая панель с символикой парка.



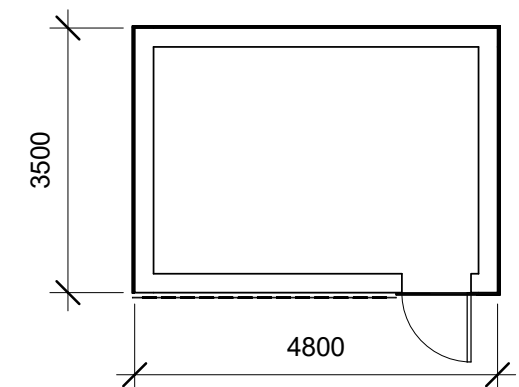
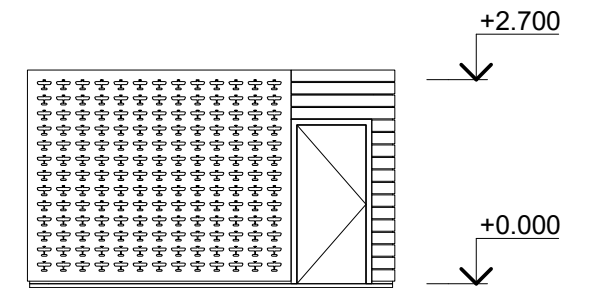
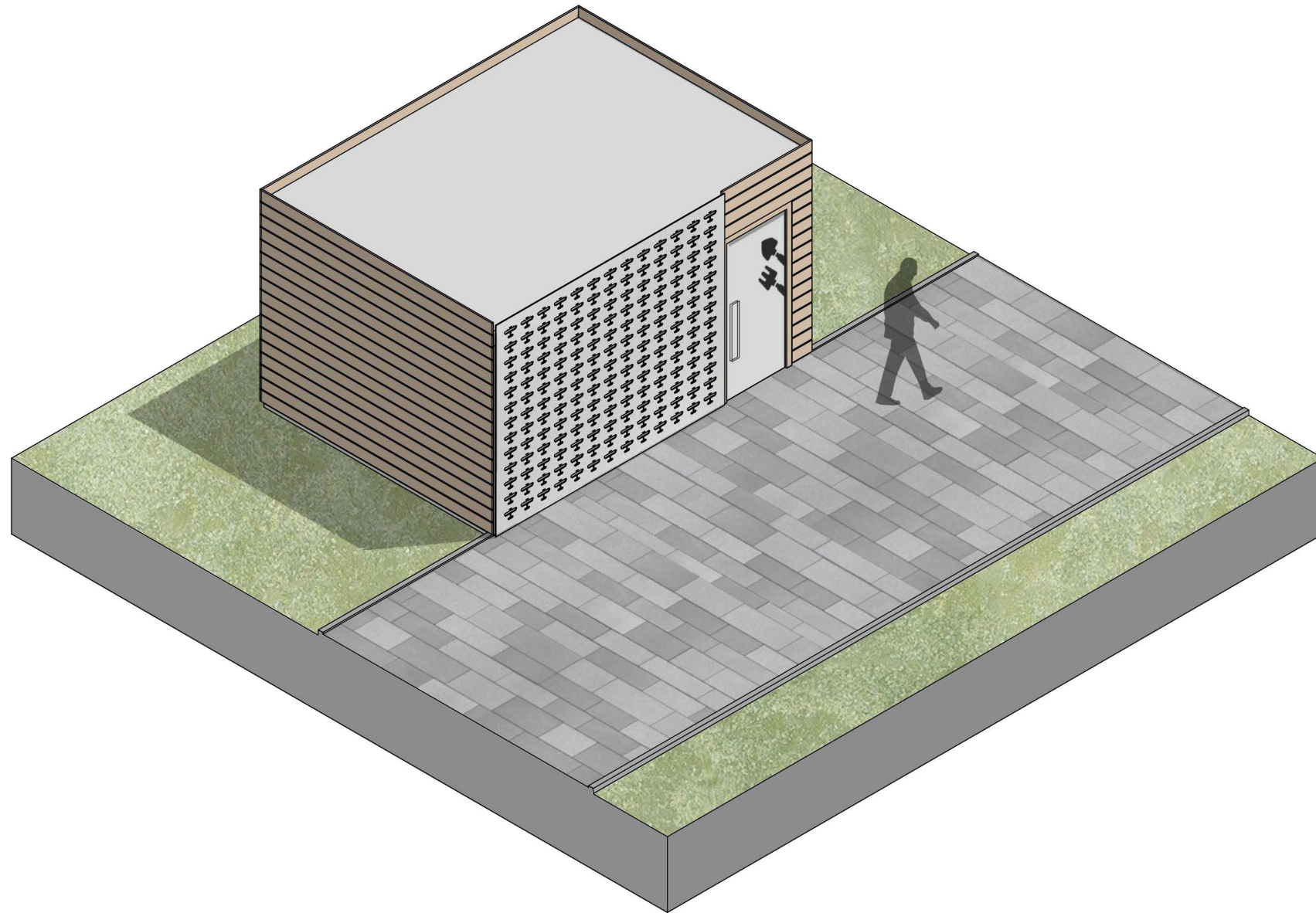
ПАВИЛЬОН ТУАЛЕТА. АРХИТЕКТУРНОЕ РЕШЕНИЕ

Раздельный общественный туалет (мужской, женский, для инвалидов, комната матери и ребенка) располагается на территории парка. Имеет независимую систему водоснабжения. Конструкция выполнена в стилистике парка, на фасаде расположена металлическая панель с символикой парка.

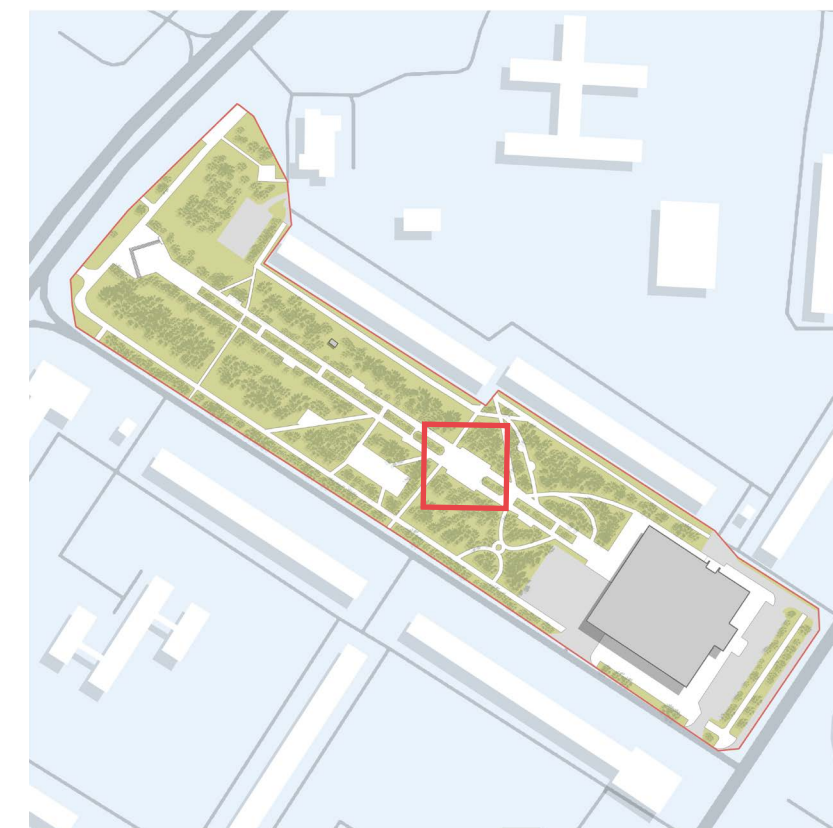
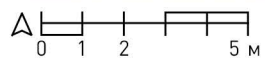
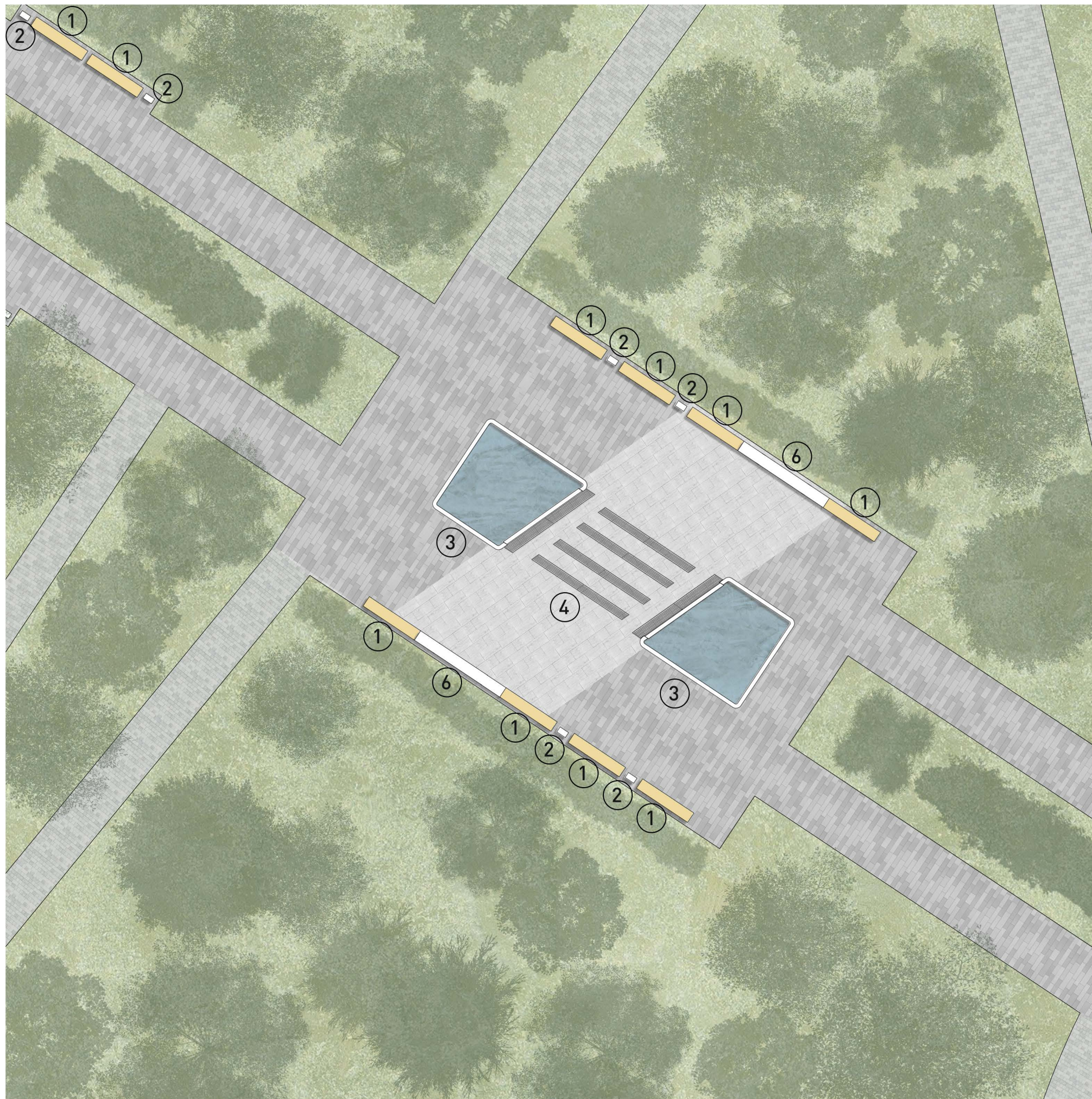


СКЛАД ДЛЯ ИНВЕНТАРЯ. АРХИТЕКТУРНОЕ РЕШЕНИЕ

Павильон для хранения садового инвентаря располагается на территории парка.
Конструкция выполнена в стилистике парка, на фасаде расположена металлическая панель с символикой парка.





ФРАГМЕНТ. ПЛОЩАДЬ С ФОНТАНОМ



ЭКСПЛИКАЦИЯ

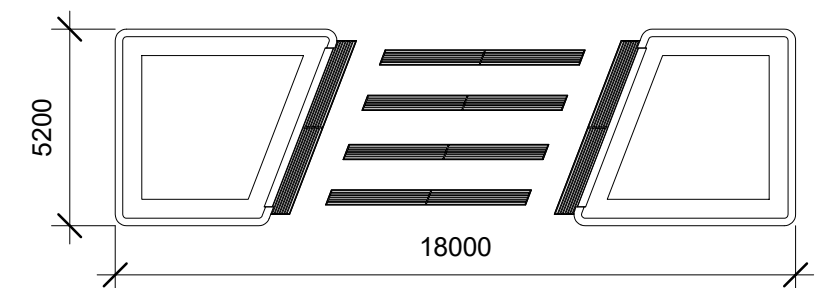
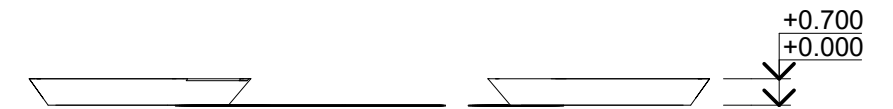
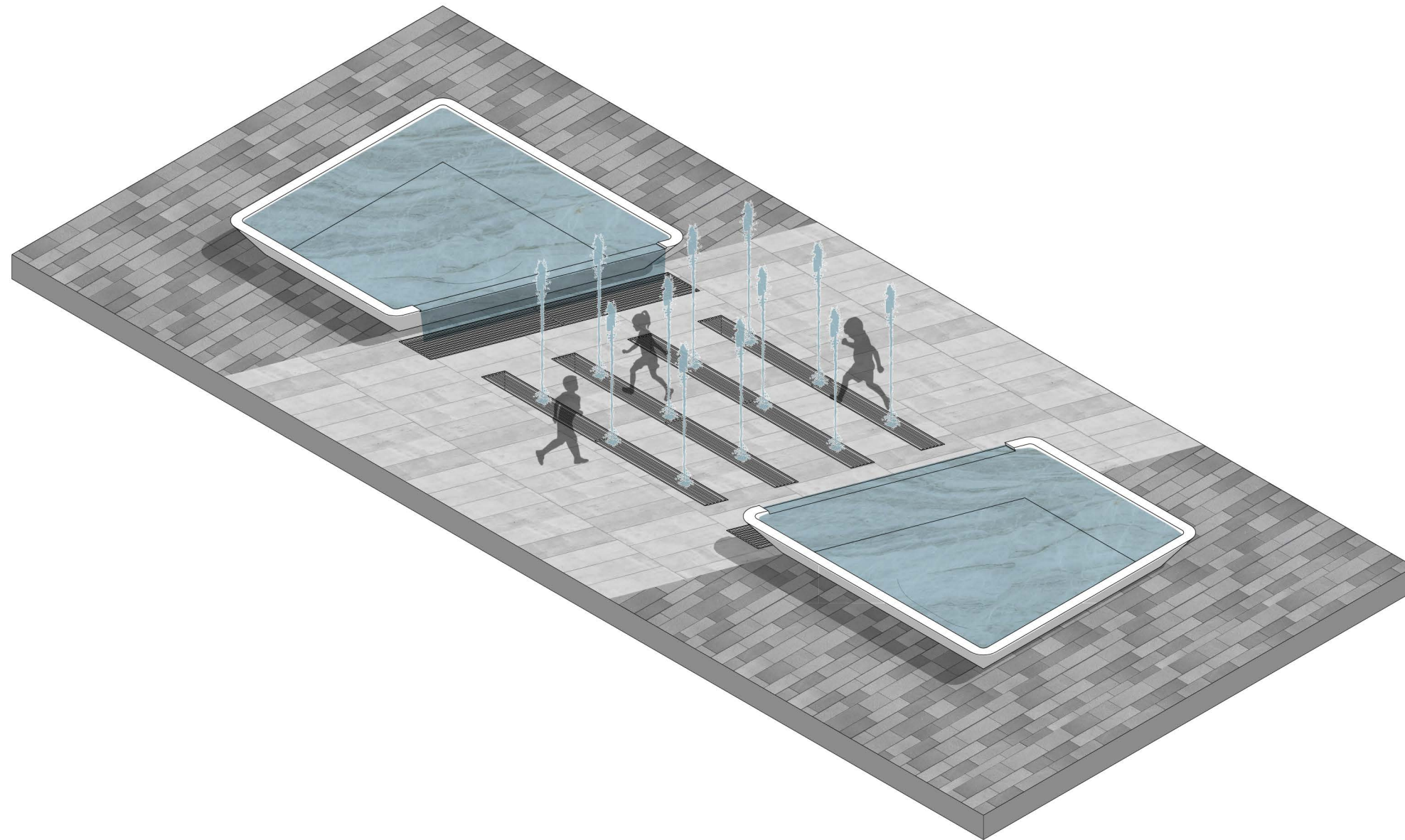
- 1. Скамейка "Radium"
- 2. Урна "Город для раздельного сбора"
- 3. Чаша фонтана
- 4. Сухой фонтан
- 5. Фонтанчик питьевой
- 6. Лента памяти

УСЛОВНЫЕ ОБОЗНАЧЕНИЯ

-  - плиточное покрытие
-  - существующее озеленение

ФОНТАН. АРХИТЕКТУРНОЕ РЕШЕНИЕ

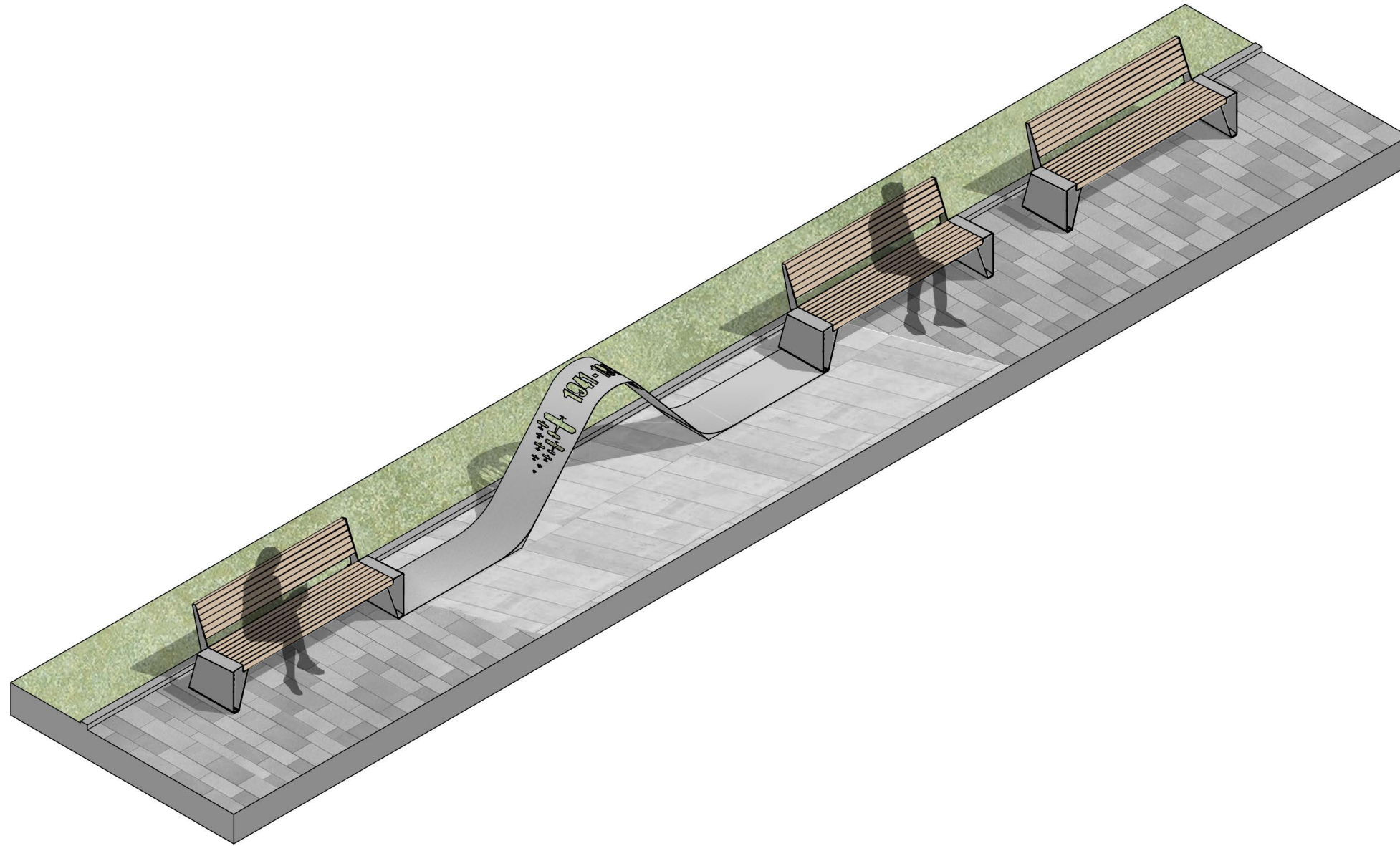
Фонтан представляет собой композицию из двух чаш, наполненных водой, и сухим фонтаном между ними. В летний жаркий сезон дети могут играть на данной площади. Предусмотрена подсветка водных чаш и системы поющего фонтана.






ЛЕНТА ПАМЯТИ. АРХИТЕКТУРНОЕ РЕШЕНИЕ

Лента памяти - мемориальный арт-объект, располагающийся на площади с фонтаном. Перфорация в виде летящих самолетов и даты Великой Отечественной войны. Выполнен из полированной стали.

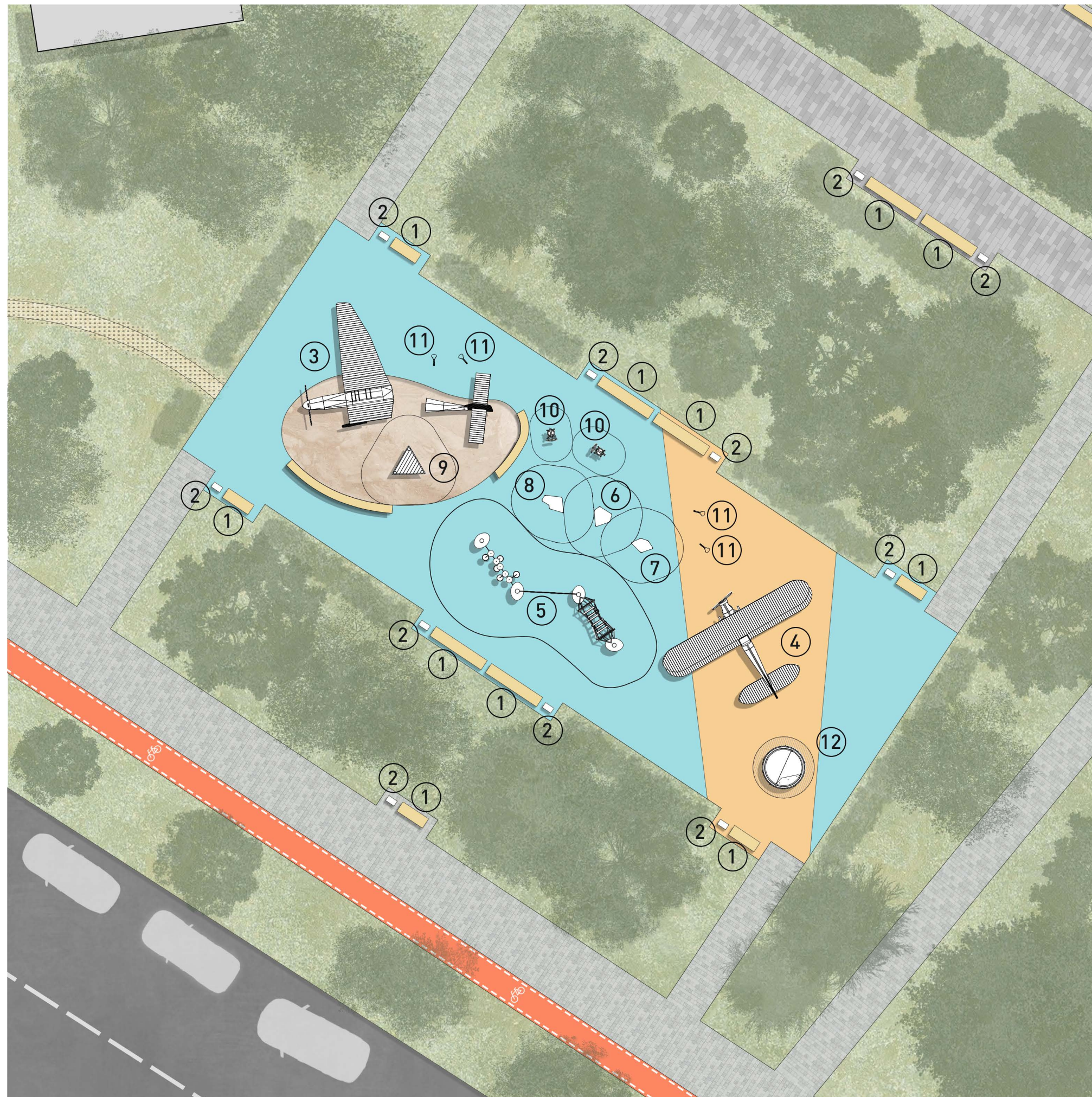


ОГРАДА С КУСТАМИ. АРХИТЕКТУРНОЕ РЕШЕНИЕ

Ограда выполнена из металлического каркаса, образующий ограждающий короб для кустарника, который высажен внутри конструкции. Простой и быстрый уход за кустарником осуществляется за счет габаритов металлической конструкции.










ФРАГМЕНТ. ДЕТСКАЯ ПЛОЩАДКА



ЭКСПЛИКАЦИЯ

1. Скамейка "Radium"
2. Урна "Город для раздельного сбора"
3. Игровой комплекс "Самолет Junkers Ju 87"
4. Игровой комплекс "Самолет ПО-2"
5. Игровая полоса препятствий (SHM0002)
6. Островок на пружинах (ИО 0322Т-6)
7. Островок на пружинах (ИО 0322Т-5)
8. Островок на пружинах (ИО 0322Т-4)
9. Столик (ИО 0827Т-1)
10. Качалка на пружине "За рулем" (М192)
11. Переговорная труба (SHGE00001)
12. Карусель для МГН (PCM157)

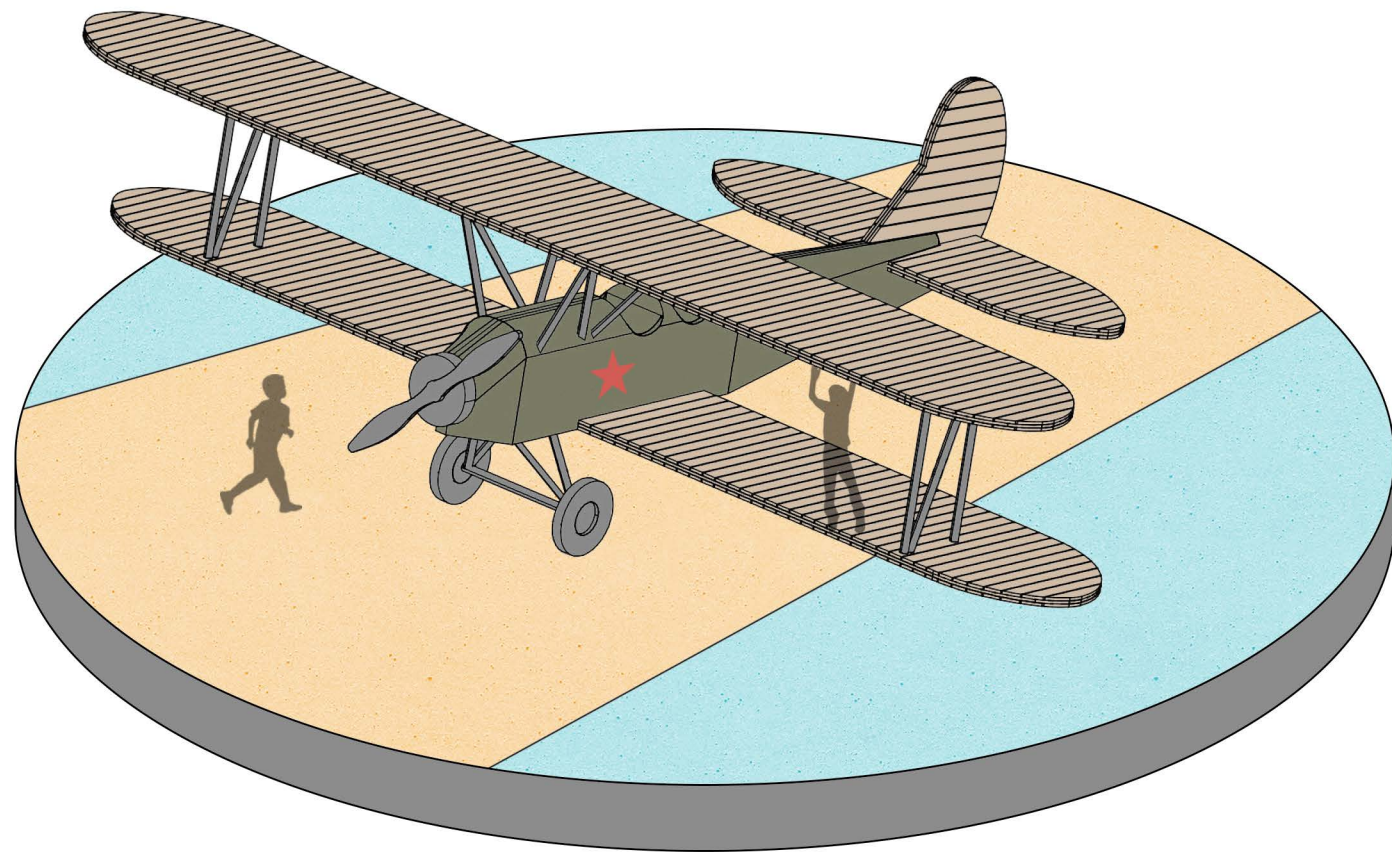
УСЛОВНЫЕ ОБОЗНАЧЕНИЯ

-  - плиточное покрытие
-  - асфальтовое покрытие
-  - покрытие велодорожки
-  - резиновое покрытие
-  - песок мелкозернистый
-  - газонная решетка
-  - существующее озеленение

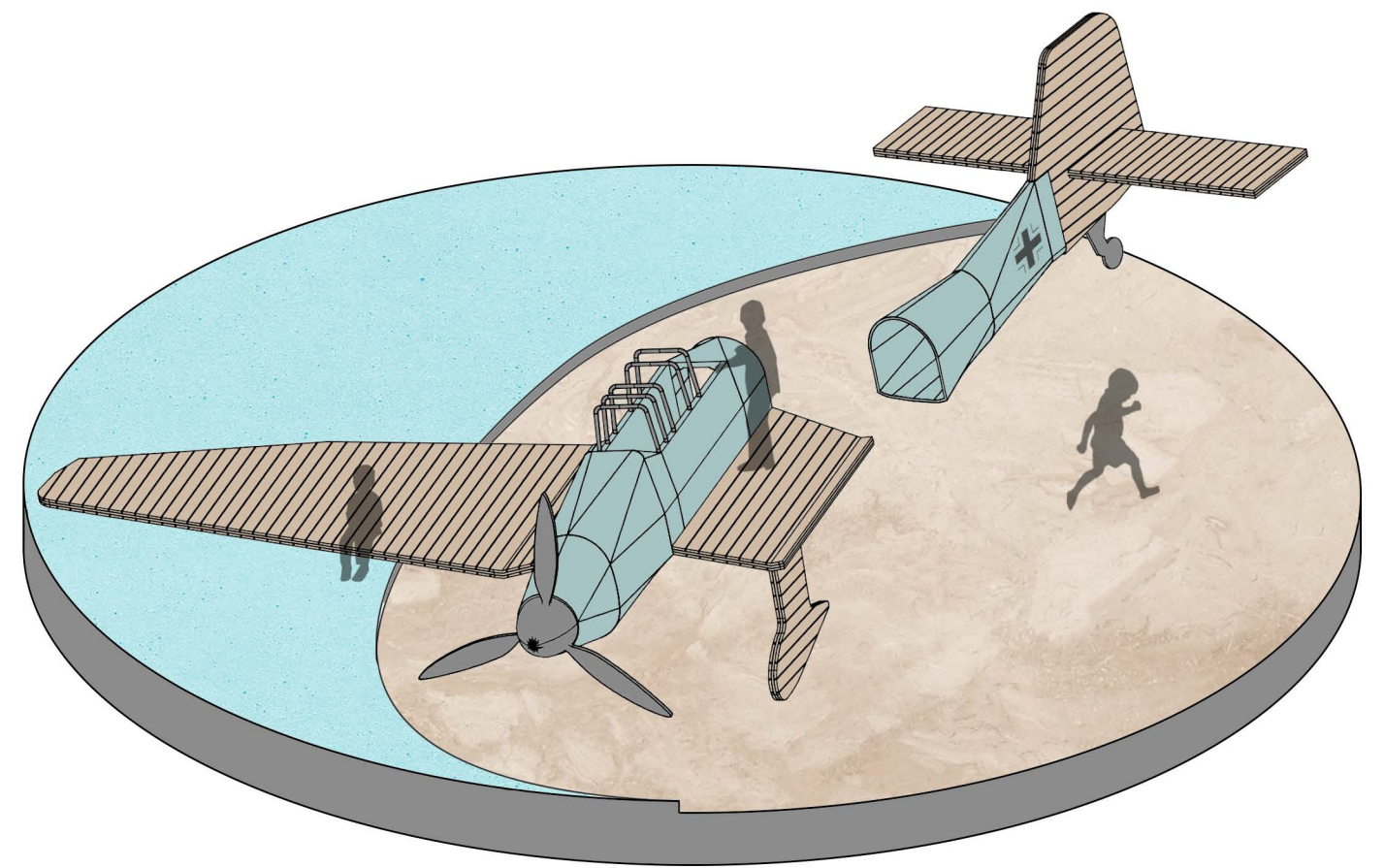








Наименование: Игровой комплекс «Самолет ПО-2»
Производитель: индивидуальная разработка
Материал: металл, дерево, пластмасса
Количество: 1 шт.



Наименование: Игровой комплекс «Самолет Junkers Ju 87»
Производитель: индивидуальная разработка
Материал: металл, дерево, пластмасса
Количество: 1 шт.

ВЕДОМОСТЬ ИГРОВЫХ МАФ



Наименование: Игровая полоса препятствий
Артикул: SHM0002
Производитель: Шелби
Материал: металл, пластмасса
Количество: 1 шт.



Наименование: Качалка на пружине «За рулем»
Артикул: M192
Производитель: Komrap
Материал: металл, пластмасса
Количество: 2 шт.



Наименование: Столик
Артикул: ИО 0827Т-1
Производитель: Igratex
Материал: дерево
Количество: 1 шт.



Наименование: Островок на пружинах
Артикул: ИО 0322Т-6, ИО 0322Т-4, ИО 0322Т-5
Производитель: Igratex
Материал: дерево, металл
Количество: 3 шт.

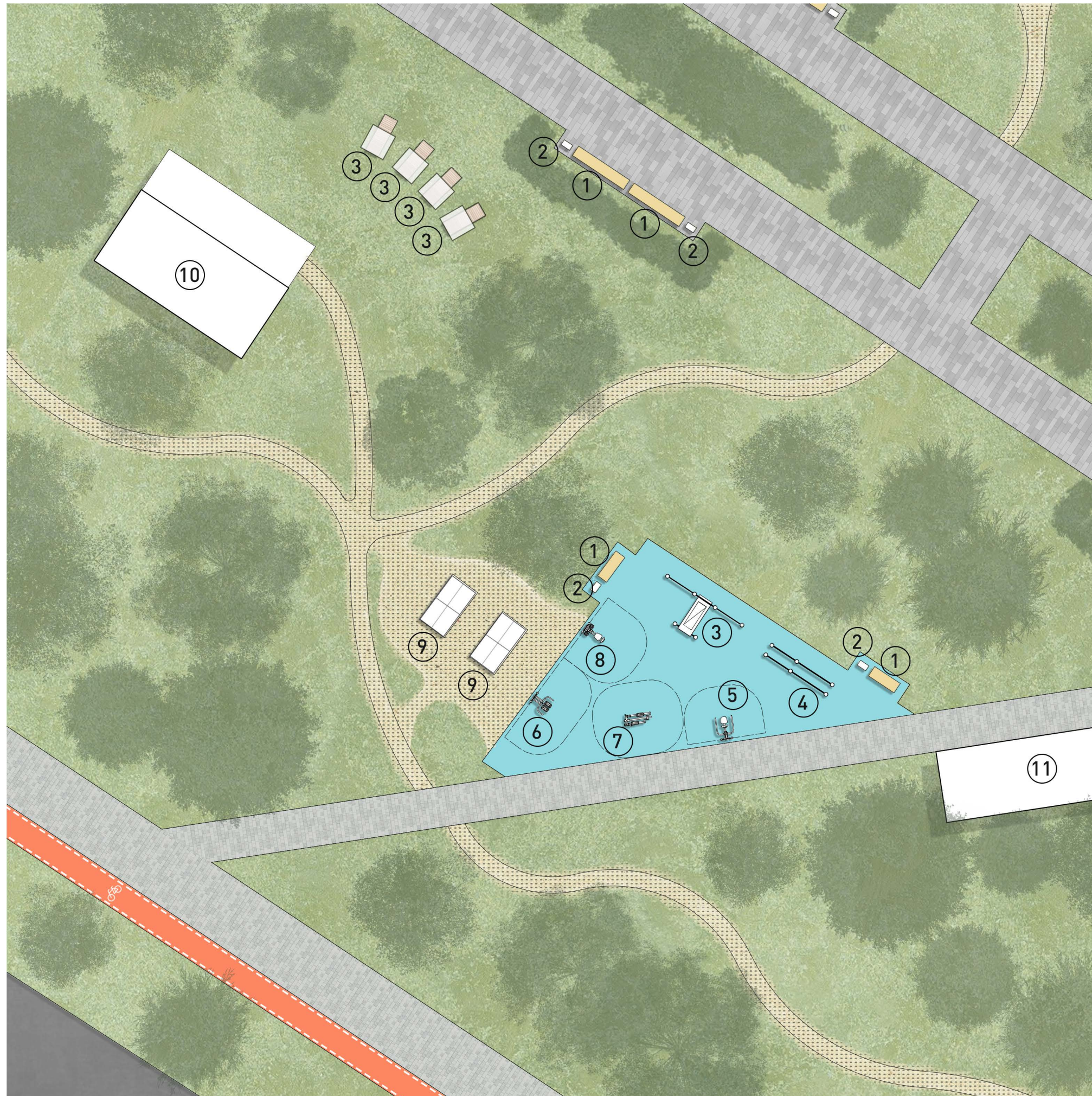


Наименование: Переговорная труба
Артикул: SHGE00001
Производитель: Шелби
Материал: металл
Количество: 4 шт.



Наименование: Карусель для МГН
Артикул: РСМ157
Производитель: Komrap
Материал: металл, пластмасса
Количество: 1 шт.








ФРАГМЕНТ. СПОРТИВНАЯ ПЛОЩАДКА



ЭКСПЛИКАЦИЯ

1. Скамейка "Radium"
2. Урна "Город для раздельного сбора"
3. Спортивный комплекс (1525)
4. Брусья (1507)
5. Upper Lift (4412WOSN)
6. Legs press (4410WOSN)
7. Crosstrainer (4404WO)
8. Pendulum (4413WO)
9. Стол для пинг-понга "Мастер"(so 006)
10. Павильон мастерская
11. Общественный туалет

УСЛОВНЫЕ ОБОЗНАЧЕНИЯ

-  - плиточное покрытие
-  - асфальтовое покрытие
-  - покрытие велодорожки
-  - резиновое покрытие
-  - песок мелкозернистый
-  - газонная решетка
-  - существующее озеленение



ВЕДОМОСТЬ СПОРТИВНОГО ОБОРУДОВАНИЯ



Наименование: Теннисный стол «Партия» антивандальный
Артикул: so 014
Производитель: Аданат
Материал: металл, бетон
Количество: 2 шт.



Наименование: Шахматный стол «Лотос» (комплект)
Артикул: stb 007
Производитель: Аданат
Материал: бетон, дерево
Количество: 4 шт.

ВЕДОМОСТЬ СПОРТИВНОГО ОБОРУДОВАНИЯ



Наименование: Спортивный комплекс
Артикул: 1525
Производитель: Igratex
Материал: металл, пластмасса
Количество: 1 шт.



Наименование: Брусья
Артикул: 1507
Производитель: Igratex
Материал: металл
Количество: 1 шт.



Наименование: Upper Lift
Артикул: 4412WOSN
Производитель: Igratex
Материал: металл
Количество: 1 шт.



Наименование: Legs press
Артикул: 4410WOSN
Производитель: Igratex
Материал: металл
Количество: 1 шт.



Наименование: Crosstrainer
Артикул: 4404W0
Производитель: Igratex
Материал: металл
Количество: 1 шт.





Наименование: Pendulum
Артикул: 4413W0
Производитель: Igratex
Материал: металл
Количество: 1 шт.

ПРОФИЛЬ


Променад

Концепцией предполагается замена существующего устаревшего мощения на новое. Все дорожки оборудованы освещением для более комфортного пребывания на территории бульвара.


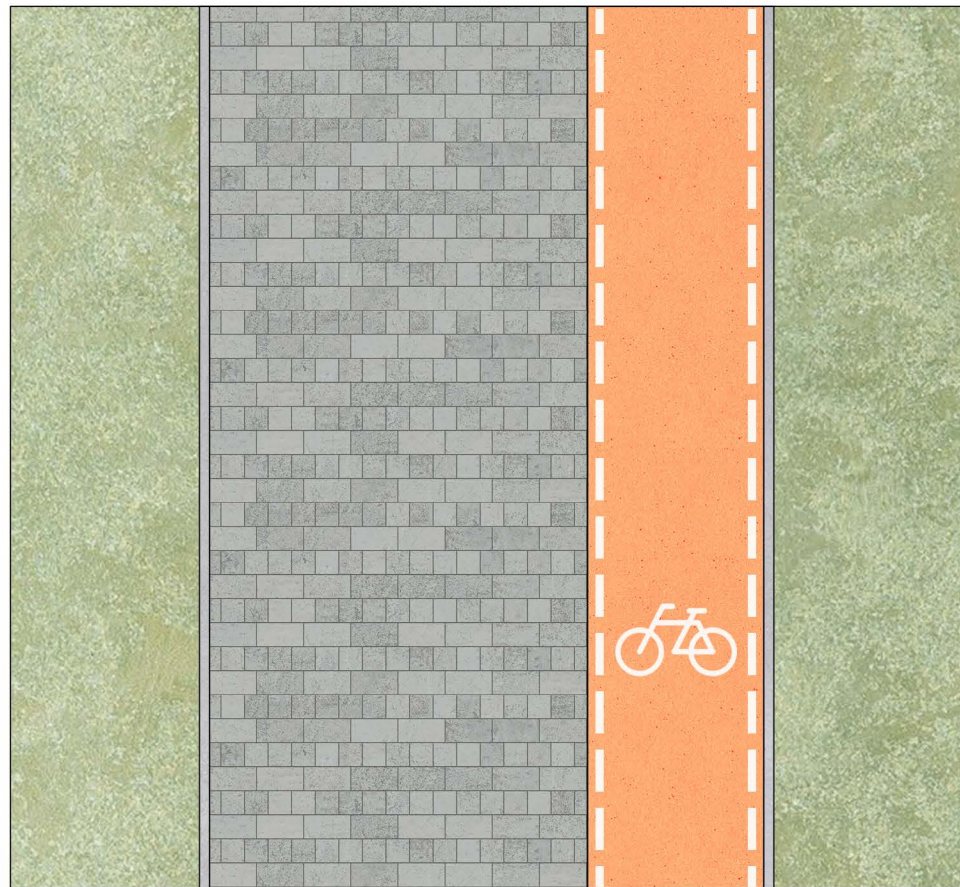


ПРОФИЛЬ

Пешеходная дорожка с велодорожкой



Пешеходная дорожка



Концепцией предполагается замена существующего устаревшего мощения на новое. Все дорожки оборудованы освещением для более комфортного пребывания на территории бульвара.

ВЕДОМОСТЬ УЛИЧНОЙ МЕБЕЛИ



Наименование: Radium скамья
Артикул: LRA160
Производитель: Punto group
Материал: металл, дерево
Количество: 40 шт.



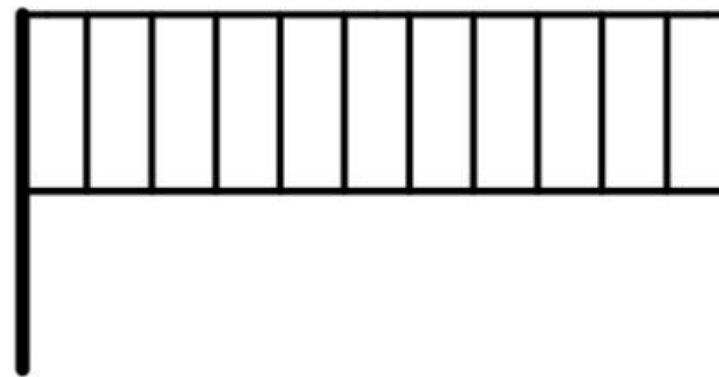
Наименование: Урна «Город для раздельного сбора»
Артикул: У.У2
Производитель: Punto group
Материал: металл
Количество: 38 шт.



Наименование: Велопарковка «Cezanne»
Артикул: OIC 11210000
Производитель: Punto Group
Материал: металл
Количество: 4 шт.

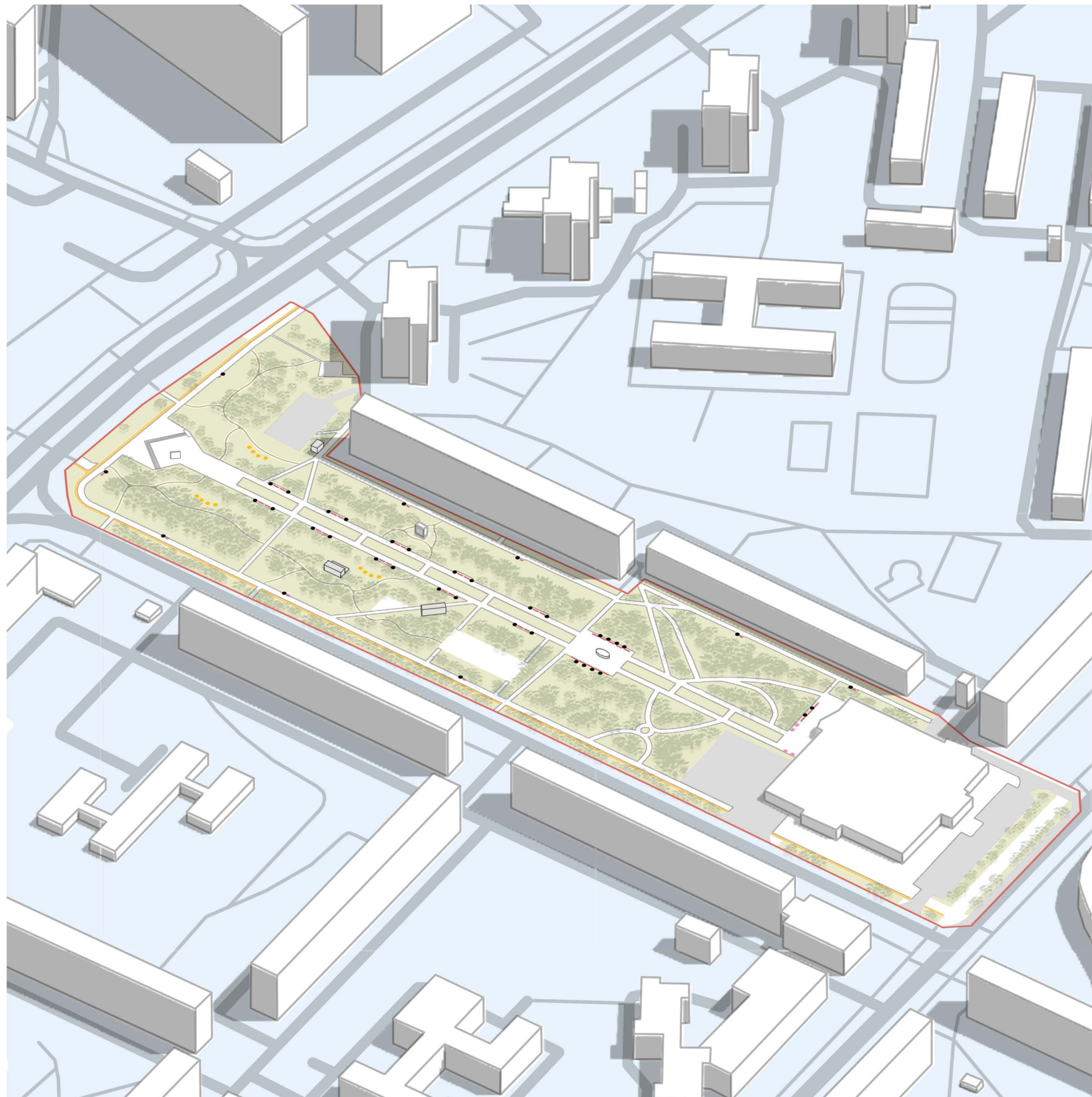


Наименование: Кресло поворотное «Тешно»
Артикул: OSC0182000
Производитель: Punto group
Материал: металл, дерево
Количество: 12 шт.



Наименование: Газонное ограждение №4
Артикул: №4
Производитель: РусСнабЖение
Материал: металл
Количество: 804 пог. м.

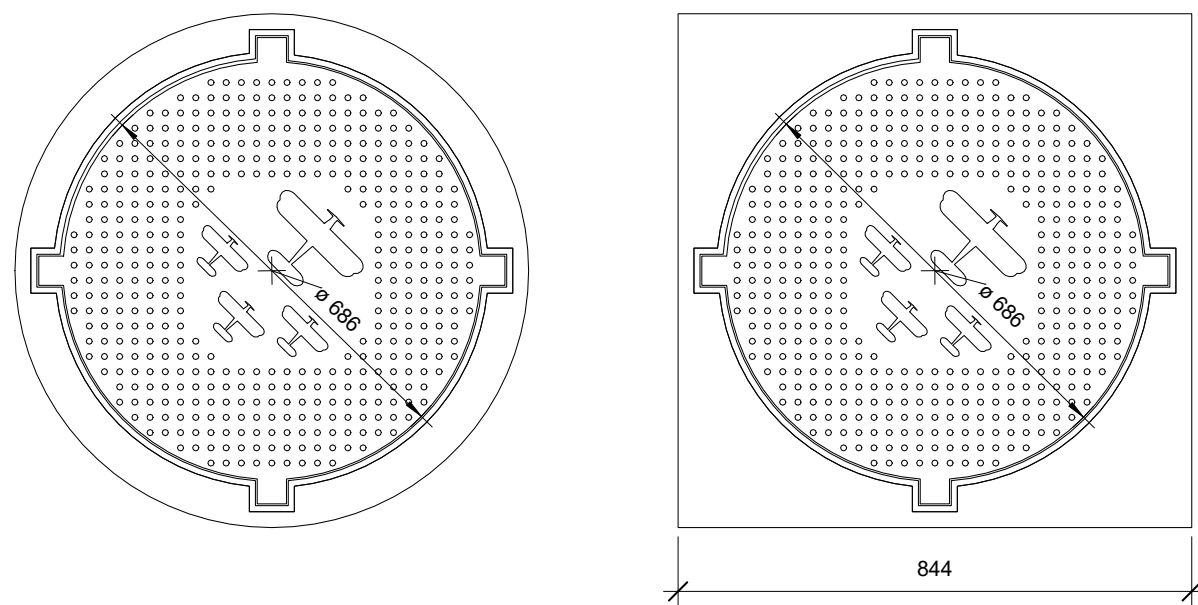
РАСПОЛОЖЕНИЕ УЛИЧНОЙ МЕБЕЛИ



УСЛОВНЫЕ ОБОЗНАЧЕНИЯ

- - урна «Город для раздельного сбора»
- - велопарковка «Cezanne»
- - Кресло поворотное «Techno»
- - скамейка «Radium»
- - граница проектирования

ВЕДОМОСТЬ УЛИЧНОЙ МЕБЕЛИ

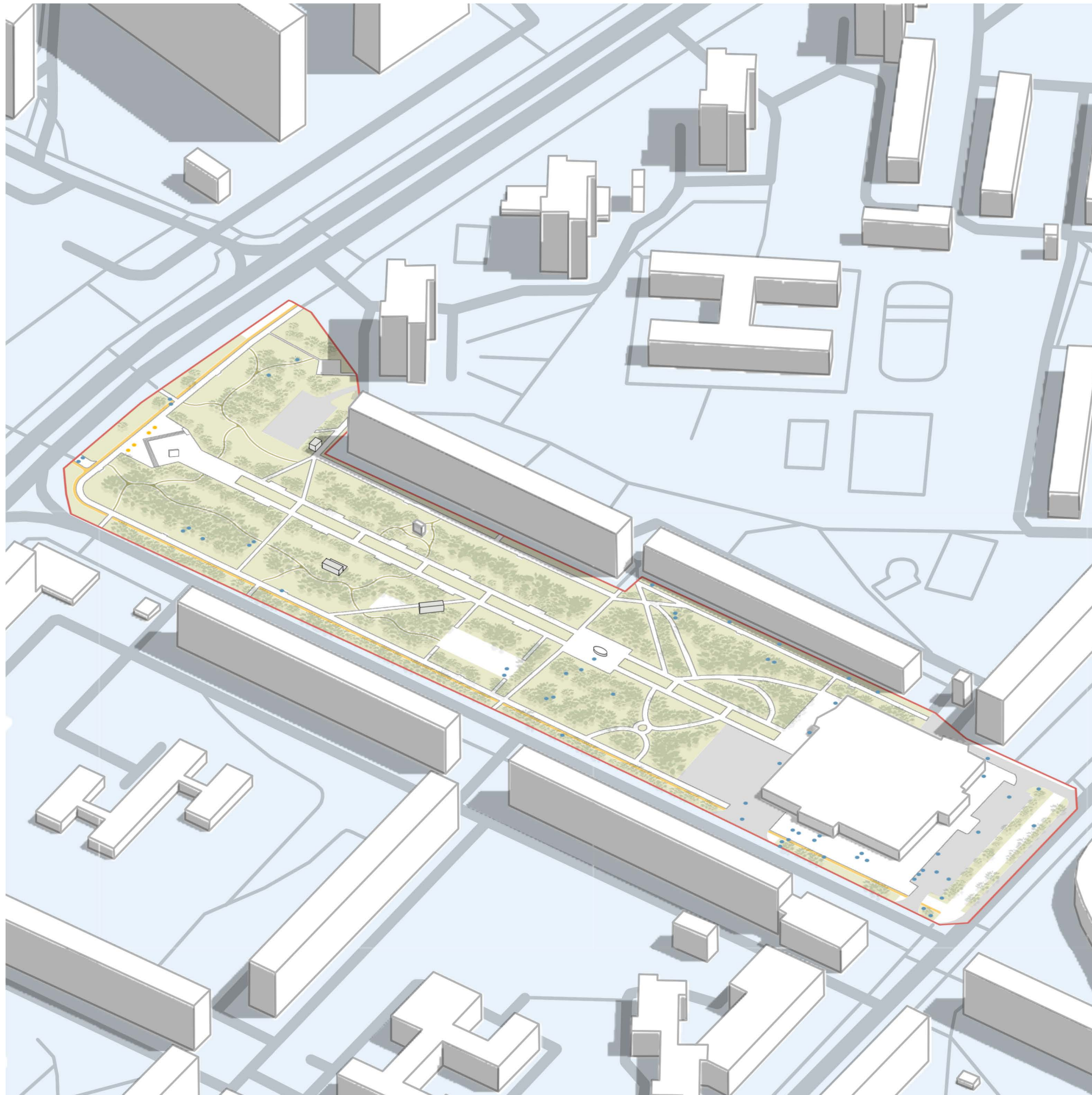


Наименование: Канализационный люк
Производитель: Индивидуальное производство
Материал: полимерный материал
Количество: 61 шт.



Наименование: Цветочница из металла
Артикул: vz 037
Производитель: Аданат
Материал: металл
Количество: 4 шт.

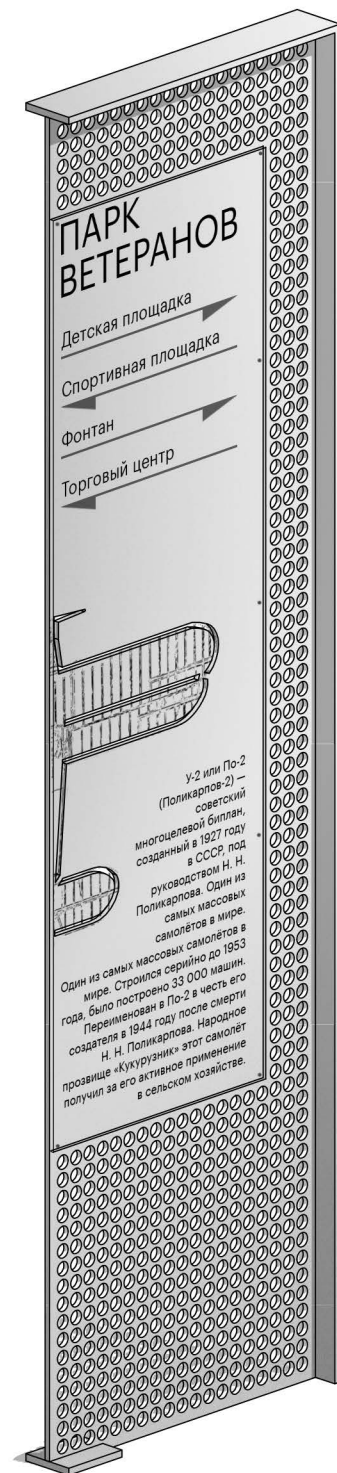
РАСПОЛОЖЕНИЕ УЛИЧНОЙ МЕБЕЛИ



УСЛОВНЫЕ ОБОЗНАЧЕНИЯ

- - канализационный люк
- - цветочница из металла
- - граница проектирования

ИНФОРМАЦИОННЫЙ СТЕНД



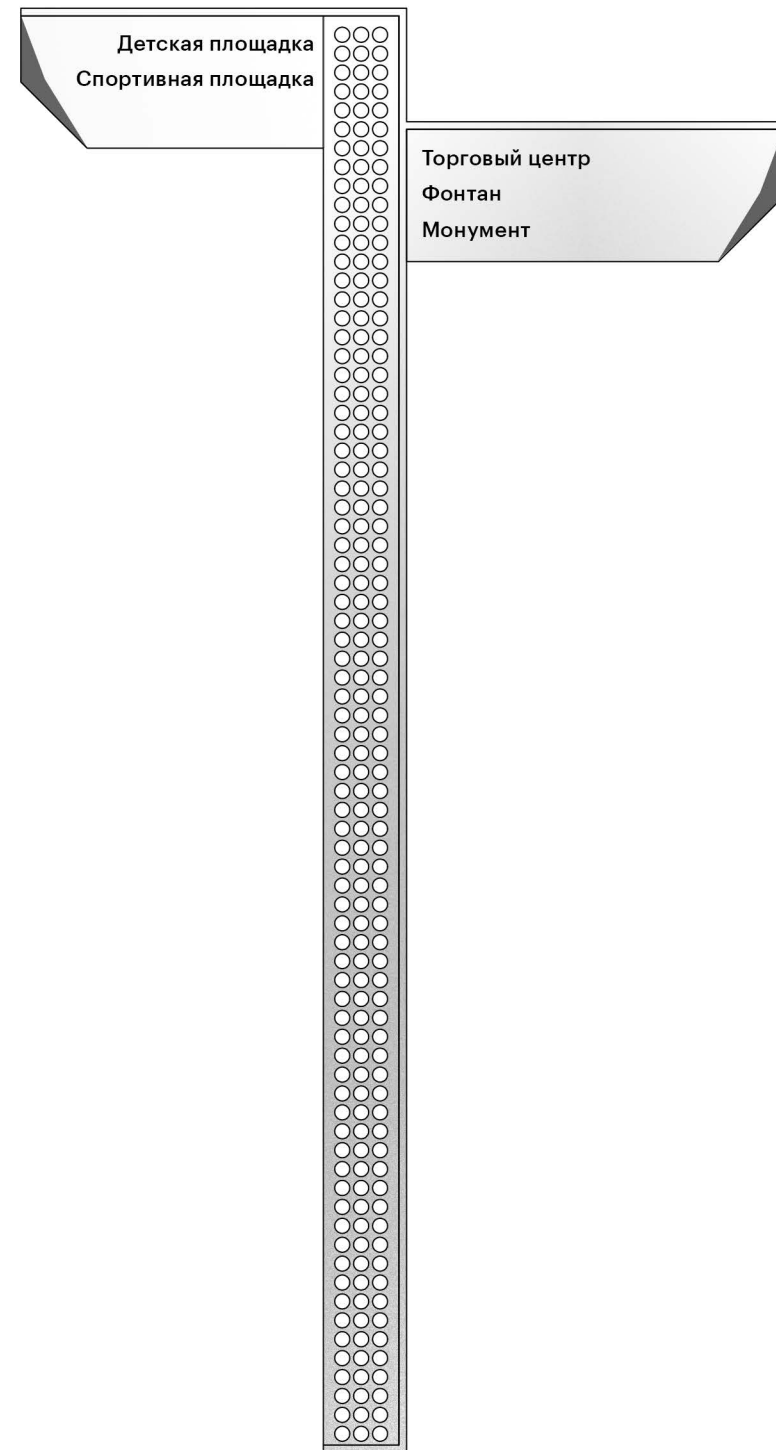

+1.900

+0.000

Информационные стенды включают в себя навигационные указатели ближайших объектов парка, а также краткую справку о самолетах времен войны, имеющие историческое отношение к городу Мытищи. Выполнен из толстого листового металла с перфорацией.

НАВИГАЦИОННЫЙ УКАЗАТЕЛЬ

Навигационный указатель устанавливается на развилках пешеходных путей и указывает направление до ближайших объектов парка. Выполнен из толстого листового металла с перфорацией.



ВЕДОМОСТЬ ОСВЕЩЕНИЯ

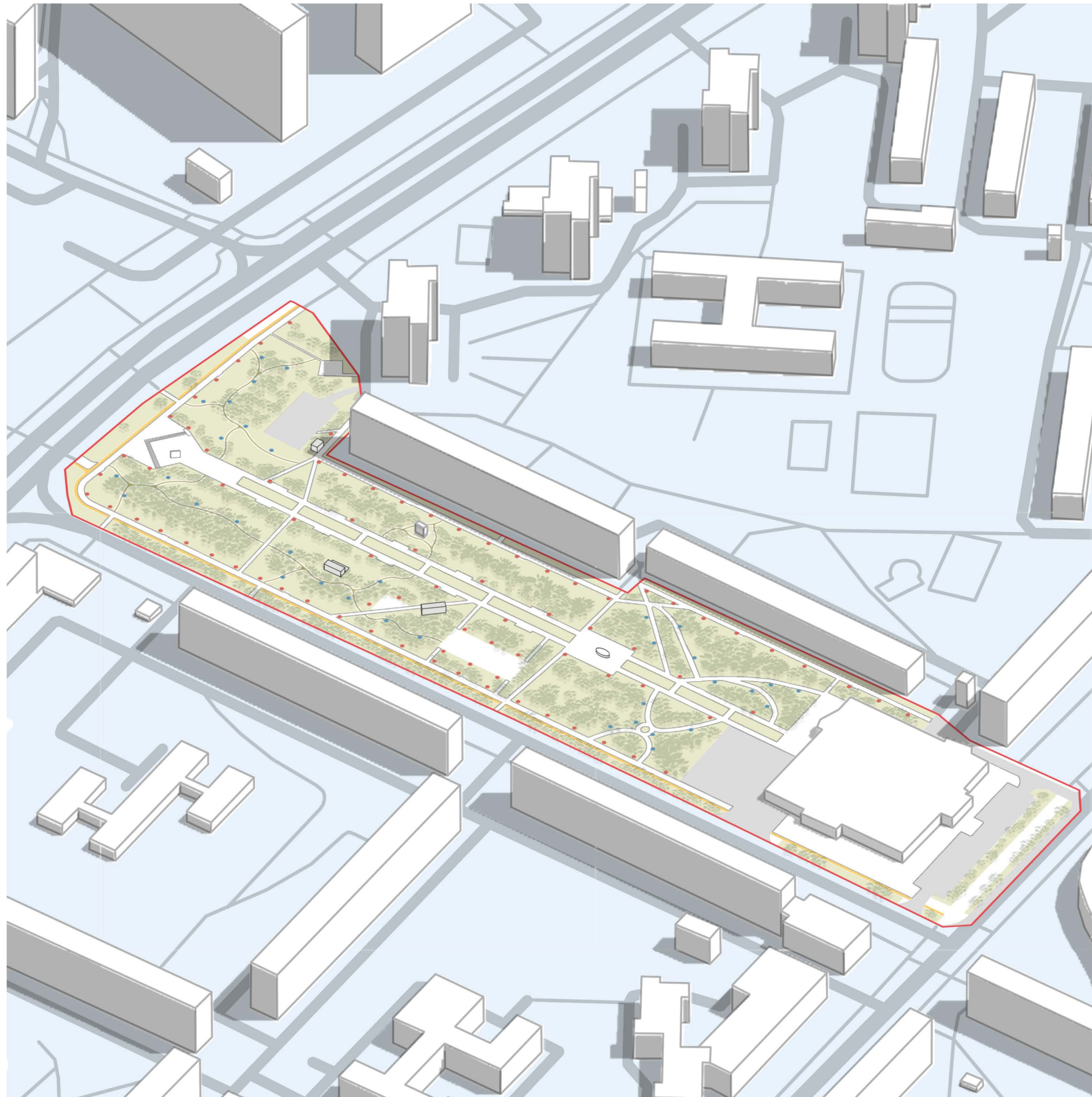


Наименование: Декоративное уличное освещение «Стрит А»
Артикул: ДТУ073
Производитель: Alfresco
Материал: металл, пластмасса
Количество: 60 шт.



Наименование: Ландшафтное освещение «Слим»
Артикул: ДТУ2112
Производитель: Alfresco
Материал: металл, пластмасса
Количество: 35 шт.

РАСПОЛОЖЕНИЕ ОПОР ОСВЕЩЕНИЯ



УСЛОВНЫЕ ОБОЗНАЧЕНИЯ


- - опоры освещения "Стрит А"
- - ландшафтное освещение "Слим"
- - граница проектирования



Старая отделка подпорных стен мемориального комплекса демонтируется и заменяется на отделку плитами Габбро Диабаз термальной обработки, размер плиты 300х600 мм.



ВЕДОМОСТЬ МАТЕРИАЛОВ




Наименование: Тротуарная плитка (Premium)
Цвет: Серый
Размер: 600x200мм, 400x200 мм, 900x200 мм,
600x300 мм, 900x300 мм, 400x300 мм
Производитель: Готика




Наименование: Асфальтобетонное покрытие
велодорожки



Наименование: Резиновое покрытие детской и
спортивной площадки



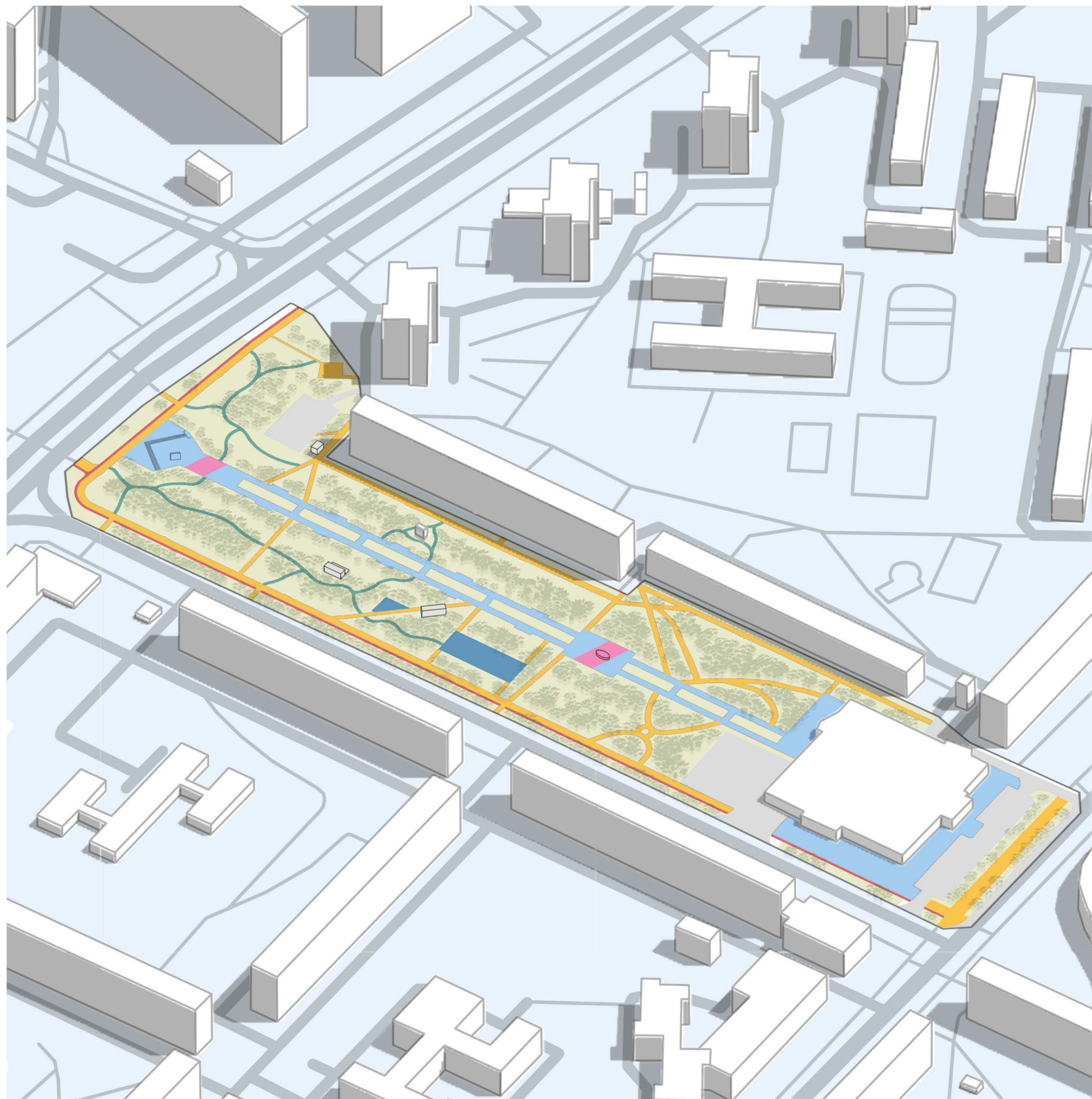
Наименование: Тротуарная плитка (Premium)
Цвет: Серый
Размер: 160x160 мм, 160x80 мм, 240x160 мм
Производитель: Готика



Наименование: Тротуарная плита (Granite)
Цвет: Цветок Урала
Размер: 300x900 мм
Производитель: Готика




Наименование: Обтесанные каменные плиты по
существующим протопам



УСЛОВНЫЕ ОБОЗНАЧЕНИЯ

- тротуарная плитка (Premium)
600x200 мм, 400x200 мм, 900x200 мм,
600x300 мм, 900x300 мм, 400x300 мм
- асфальтобетонное покрытие
велодорожки
- тротуарная плитка (Premium)
160x160 мм, 160x80 мм, 240x160 мм
- тротуарная плитка (Granite)
300x900 мм
- обтесанные каменные плиты
- резиновое покрытие детской и
спортивной площадки
- дорожное асфальтовое покрытие
- граница проектирования



Наименование: Арт-объект «С Новым Годом»
Артикул: ШК 207
Производитель: Aira
Размер: 14,8x2,8x1,8 м



Наименование: Светодиодная фигура «Заяц»
Производитель: Aiga



Наименование: Светодиодная фигура «Медведь»
Производитель: Aiga



Светодиодная фигура «Волк»
Производитель: Aiga